Друштво за планирање, проектирање и инжинеринг
ТАЈФА ПЛАН - ДОО Скопје
ул."Васил Главинов" бр. 3-2/8
тел.++389(0) 02 32 11 109
ЕДБ: МК4030008046019

ПРОЕКТНА ПРОГРАМА

ЗА ИЗРАБОТКА НА

Урбанистички проект вон опфат на урбанистички план за подземен кабелски вод (10/20 kV) траса со почеток од КП 392 КО Секерник, О. Босилово до трафостаница Сушица на КП 3992 КО Сушица, О.Ново Село

- О. Босилово, О.Ново Село -

Изработувач:

ДППИ ТАЈФА-ПЛАН ДОО СКОПЈЕ

тех. бр. 070/12/22

Скопје, Септември 2023

Место:	**КО Секерник, О. Босилово - КО Сушица, О. Ново Село**
Нарачател:	**„ФОТОВОЛТ МЕ“ ДООЕЛ Струмица**
Предмет:	**ПРОЕКТНА ПРОГРАМА ЗА ИЗРАБОТКА НА Урбанистички проект вон опфат на урбанистички план за подземен кабелски вод (10/20 kV) траса со почеток од КП 392 КО Секерник, О. Босилово до трафостаница Сушица на КП 3992 КО Сушица, О.Ново Село**
Извршител:	**Друштво за планирање, проектирање и инженеринг ТАЈФА-ПЛАН ДОО Скопје**
Адреса:	**ул. „Васил Главинов“ 3-2/8, 1000 Скопје**
Телефон:	**02 / 3211 109**
E-mail:	**tajfa.plan@gmail.com**
Технички број:	**070/12/22**
Датум на изработка:	**Септември 2023 год.**

Изработил:

Наташа Влчевска-Савиќ, диа

Гордана Караѓуле-Ристеска, диа

УПРАВИТЕЛ

Наташа Влчевска Савиќ, д.и.а.

СОДРЖИНА НА ПРОЕКТНА ПРОГРАМА ЗА ИЗРАБОТКА НА Урбанистички проект вон опфат на урбанистички план за подземен кабелски вод (10/20 kV) траса со почеток од КП 392 КО Секерник, О. Босилово до трафостаница Сушица на КП 3992 КО Сушица, О.Ново Село

ОПШТ ДЕЛ

- Тековна состојба
- Лиценца за изработка на урбанистички планови
- Овластувања на планери

ПЛАНСКА ПРОГРАМА

ТЕКСТУАЛЕН ДЕЛ:

- ВОВЕД
- ПОДРАЧЈЕ НА ПЛАНСКИ ОПФАТ
- СПЕЦИФИЧНИ ПОТРЕБИ И МОЖНОСТИ ЗА ПРОСТОРЕН РАЗВОЈ НА ПОДРАЧЈЕТО ВО РАМКИ НА ОПФАТОТ
- ОПШТИ ЦЕЛИ НА ПЛАНИРАЊЕТО И ПРОГРАМСКИТЕ СОДРЖИНИ ШТО ТРЕБА ДА БИДАТ ПРЕДМЕТ НА ПЛАНИРАЊЕТО
- ПОСЕБНИ ЦЕЛИ НА ПЛАНИРАЊЕТО И ПРОГРАМСКИТЕ СОДРЖИНИ ШТО ТРЕБА ДА БИДАТ ПРЕДМЕТ НА ПЛАНИРАЊЕТО
- ПРОЕКТНИ БАРАЊА ЗА КОМУНАЛНА СУПРАСТРУКТУРА, ИНФРАСТРУКТУРА И СООБРАЌАЕН ПРИСТАП
- СОДРЖИНА

ГРАФИЧКИ ДЕЛ / ПРИЛОЗИ:

1. Потврда од Општина Босилово, Општина Ново Село
2. Ажурирана геодетска подлога
3. Топографска карта на пошироко опкружување
4. Намена на земјиштето

ОПШТ ДЕЛ

Број: 0809-50/150120230014812

Датум и време: 29.5.2023 г. 08:05:32

П О Т В Р Д А

за регистрирана дејност

ТЕКОВНИ ПОДАТОЦИ ЗА СУБЈЕКТОТ	
ЕМБС:	6414176
Назив:	Друштво за планирање, проектирање и инженеринг ТАЈФА - ПЛАН ДОО Скопје
Седиште:	ВАСИЛ ГЛАВИНОВ бр.3-2/8-ГРАДСКИ /SИД Б-10 СКОПЈЕ - ЦЕНТАР, ЦЕНТАР

ПОДАТОЦИ ЗА РЕГИСТРИРАНА ДЕЈНОСТ	
Предмет на работење:	Регистрирана е општа клаузула за бизнис
Приоритетна дејност/ главна приходна шифра:	71.11 - Архитектонски дејности
Други дејности во внатрешниот промет:	Нема
Евидентирани дејности во надворешниот промет:	Има
Одобренија, дозволи, лиценци, согласности:	Нема

Правна поука: Против овој реален акт може да се изјави приговор до Централниот регистар на Република Северна Македонија во рок од 8 дена од денот на приемот.

Изготвил:

Овластено лице:

Република Македонија
МИНИСТЕРСТВО ЗА ТРАНСПОРТ И ВРСКИ
СКОПЈЕ

Врз основа на член 16 став (2) Законот за просторно и урбанистичко планирање, Министерство за транспорт и врски издава:

ЛИЦЕНЦА

ЗА ИЗРАБОТУВАЊЕ НА УРБАНИСТИЧКИ ПЛАНОВИ

НА

Друштво за планирање, проектирање и инженеринг
ТАЈФА- ПЛАН ДОО Скопје

(назив, седиште, адреса и ЕМБС на правното лице)

ул. ВАСИЛ ГЛАВИНОВ бр. 3-2/8-ГРАДСКИ/SИД Б-10
СКОПЈЕ- ЦЕНТАР, ЦЕНТАР, ЕМБС: 6414176

СО ДОБИВАЊЕ НА ОВАА ЛИЦЕНЦА ПРАВНОТО ЛИЦЕ СЕ СТЕКНУВА СО ПРАВО ЗА ИЗРАБОТУВАЊЕ НА УРБАНИСТИЧКИ ПЛАНОВИ, УРБАНИСТИЧКО-ПЛАНСКИ ДОКУМЕНТАЦИИ, УРБАНИСТИЧКО-ПРОЕКТНИ ДОКУМЕНТАЦИИ И РЕГУЛАЦИСКИ ПЛАН НА ГЕНЕРАЛЕН УРБАНИСТИЧКИ ПЛАН

ЛИЦЕНЦАТА Е СО ВАЖНОСТ ДО: **14.01.2026 година**

Број: **0018**

14.01.2019 година
(ден, месец и година на издавање)

МИНИСТЕР

Горан Сугарески

Врз основа на одредбите од Законот за урбанистичко планирање (Сл. весник на РСМ бр. 32/20 и 111/23), а во врска со изработка на **ПРОЕКТНА ПРОГРАМА ЗА ИЗРАБОТКА НА Урбанистички проект вон опфат на урбанистички план за подземен кабелски вод (10/20 kV) траса со почеток од КП 392 КО Секерник, О. Босилово до трафостаница Сушица на КП 3992 КО Сушица, О.Ново Село,** Друштво за планирање, проектирање и инженеринг ТАЈФА-ПЛАН ДОО Скопје го издава следното

РЕШЕНИЕ

ЗА НАЗНАЧУВАЊЕ НА ПЛАНЕРИ

За изработка на **ПРОЕКТНА ПРОГРАМА ЗА ИЗРАБОТКА НА Урбанистички проект вон опфат на урбанистички план за подземен кабелски вод (10/20 kV) траса со почеток од КП 392 КО Секерник, О. Босилово до трафостаница Сушица на КП 3992 КО Сушица, О.Ново Село**, со технички број **070/12/22**, како извршител се назначува:

Наташа Влчевска-Савиќ, дипломиран инженер архитект

Гордана Караѓуле-Ристеска, дипломиран инженер архитект

Планерот е должен проектната програма да ја изработи согласно Законот за урбанистичко планирање (Сл. весник на РСМ бр. 32/20 и 111/23), како и другите важечки прописи и нормативи од областа на урбанизмот.

УПРАВИТЕЛ

Наташа Влчевска Савиќ, д.и.а.

Република Северна Македонија
КОМОРА НА ОВЛАСТЕНИ АРХИТЕКТИ
И ОВЛАСТЕНИ ИНЖЕНЕРИ

Врз основа на член 16 од Законот за просторно и урбанистичко планирање, („Службен весник на Република Македонија“ бр. 199 од 30.12.2014, 44/15, 193/15, 31/16, 163/16, 64/18, 168/18) Комората на овластени архитекти и овластени инженери издава

ОВЛАСТУВАЊЕ

ЗА ИЗРАБОТУВАЊЕ НА УРБАНИСТИЧКИ ПЛАНОВИ ОДНОСНО ПЛАНЕР-ПОТПИСНИК НА ПЛАНСКА ДОКУМЕНТАЦИЈА

на

НАТАША ВЛЧЕВСКА САВИЌ

дипломиран инженер архитект

со подмирување на членарината за секоја тековна година
овластувањето важи до: 28.05.2025 год.

Број: 0.0064

Издадено на: 27.05.2020 год.

Претседател на
Комората на овластени архитекти
и овластени инженери

Проф. д-р Миле Димитровски
дипл.маш.инж.

Република Северна Македонија
КОМОРА НА ОВЛАСТЕНИ АРХИТЕКТИ
И ОВЛАСТЕНИ ИНЖЕНЕРИ

Врз основа на член 67, став (10) од Законот за урбанистичко планирање,
(„Службен весник на Република Северна Македонија“ бр. 32 од 10 февруари 2020 г.)
Комората на овластени архитекти и овластени инженери издава

ОВЛАСТУВАЊЕ

ЗА ИЗРАБОТУВАЊЕ НА УРБАНИСТИЧКИ ПЛАНОВИ

на

ГОРДАНА КАРАЃУЛЕ РИСТЕСКА

дипломиран инженер архитект (NQF VII-1)

Овластувањето се издава на НЕОПРЕДЕЛЕНО ВРЕМЕ и важи се додека лицето носител на овластувањето ги исполнува условите пропишани во овој закон и во статутот на комората

Број: **0.0444**

Издадено на: 05.10.2020 год.

Претседател на
Комората на овластени архитекти
и овластени инженери

Проф. д-р Миле Димитровски
дипл.маш.инж.

Проектна програма за изработка на Урбанистички проект вон опфат на урбанистички план за подземен кабелски вод (10/20 kV) траса со почеток од КП 392 КО Секерник, О. Босилово до трафостаница Сушица на КП 3992 КО Сушица, О.Ново Село

- ВОВЕД

Согласно член 58, став 6, како и член 62, став 3 од Законот за урбанистичко планирање (Сл. весник на РСМ бр. 32/20 и 111/23) пред изработка на Урбанистички проект вон опфат на урбанистички план се изработва проектна програма. Проектната програма за изработка на Урбанистички проект вон опфат на урбанистички план бидејќи содржи елементи од различни урбанистички проекти од став (4) точки 1,2,3,4, и 5 и урбанистички проект од став 5 на член 51 од Правилникот за урбанистичко планирање (Сл. весник на РМ бр. 225/20, 219/21, 104/22 и 99/23) односно УП за инфраструктура и УП вон опфат на урбанистички план се изработува како еден урбанистички проект вон опфат на урбанистички план и како таков се потврдува во една постапка согласно член 62 од Законот за урбанистичко планирање (Сл. весник на РМ 32/20 и 111/23). Согласно тоа, како и врз основа на член 60, точка 1 од Правилникот за урбанистичко планирање (Сл. весник на РМ бр. 225/20, 219/21, 104/22 и 99/23) проектната програма ја изработува и заверува барателот за одобрување на проектната документација. Со неа се утврдува границата и содржината на планскиот опфат и истата се состои од текстуален и графички дел.

Проектна програма за изработка на урбанистички проект вон опфат на урбанистички план за подземен кабелски вод (10/20 kV) траса со почеток од КП 392 КО Секерник, О. Босилово до трафостаница Сушица на КП 3992 КО Сушица, О.Ново Село треба да овозможи изработка на урбанистички проект со кој ќе се уреди намената и начинот на користење на земјиштето, условите за градење и идејните проекти на градбите во рамките на дефинираниот проектен опфат.

- ПОДРАЧЈЕ НА ПРОЕКТНИОТ ОПФАТ

Просторот кој е предмет на изработка на урбанистичкиот проект се наоѓа на територијата на Општина Босилово, во КО Секерник и О.Ново Село во КО Сушица, и истиот се наоѓа дел вон опфат на урбанистички план и дел во опфат на издадени услови за планирање на просторот со бр. Y25215. Предметниот опфат го тангира опфатот за кој се издадени услови за планирање на просторот Y32522, а се сече со G00115-110 kV далновод.

Во рамките на границите на проектниот опфат влегуваат катастарските парцели:

КО Секерник, О. Босилово катастарски парцели кои се вон опфат на урбанистички план:

дел од КП 3117, дел од КП 3119, дел од КП 3116, дел од КП 3115 и дел од КП 3120

КО Сушица, О. Ново Село катастарски парцели кои се вон опфат на урбанистички план:

дел од КП 5599, дел од КП 5570, дел од КП 5596, дел од КП 5595, дел од КП 565 и дел од КП 5571

КО Сушица, О. Ново Село катастарски парцели кои се во опфат на Општ акт за село Сушица:
дел од КП 5594, дел од КП 5593, дел од КП 5605, дел од КП 3422 и дел од КП 5591.

- КО Секерник, О. Босилово и КО Сушица, О.Ново Село, со следниве координати:

X=	4591304.7774	Y=	7651285.4630
X=	4591310.4162	Y=	7651256.3533
X=	4591314.9404	Y=	7651235.6505
X=	4591313.9440	Y=	7651235.4230
X=	4591314.3891	Y=	7651233.4732
X=	4591317.3173	Y=	7651234.1416
X=	4591312.3751	Y=	7651256.7570
X=	4591306.7378	Y=	7651285.8592
X=	4591295.7401	Y=	7651338.0898
X=	4591289.9948	Y=	7651373.0656
X=	4591283.4396	Y=	7651395.4793
X=	4591265.5517	Y=	7651428.8825
X=	4591262.5056	Y=	7651431.9286
X=	4591259.9412	Y=	7651435.6830
X=	4591244.1990	Y=	7651494.5853
X=	4591241.3118	Y=	7651528.3497
X=	4591239.8363	Y=	7651578.8730
X=	4591239.0174	Y=	7651597.9797
X=	4591238.8741	Y=	7651628.8689
X=	4591238.7700	Y=	7651632.4100
X=	4591238.3722	Y=	7651641.2310
X=	4591236.4419	Y=	7651660.1714
X=	4591232.1131	Y=	7651693.8335
X=	4591227.8528	Y=	7651727.5603

X=	4591221.3598	Y=	7651753.8585
X=	4591214.6784	Y=	7651778.4171
X=	4591212.1207	Y=	7651786.2220
X=	4591181.7829	Y=	7651823.2702
X=	4591172.2103	Y=	7651834.8962
X=	4591150.4309	Y=	7651850.5880
X=	4591137.1266	Y=	7651862.9420
X=	4591120.9995	Y=	7651878.4420
X=	4591110.1006	Y=	7651891.7970
X=	4591096.8030	Y=	7651907.1916
X=	4591085.8799	Y=	7651921.5146
X=	4591074.9875	Y=	7651935.7973
X=	4591057.8153	Y=	7651968.0276
X=	4591044.5231	Y=	7651987.8076
X=	4591031.3450	Y=	7652006.1535
X=	4591020.0744	Y=	7652020.1958
X=	4590976.1140	Y=	7652077.4767
X=	4590960.7906	Y=	7652097.2630
X=	4590953.8644	Y=	7652106.2064
X=	4590938.7596	Y=	7652135.5195
X=	4590925.7378	Y=	7652160.7900
X=	4590911.3925	Y=	7652188.7574
X=	4590903.2790	Y=	7652205.4759
X=	4590893.0023	Y=	7652222.6582
X=	4590877.7832	Y=	7652248.0310
X=	4590864.2590	Y=	7652261.5553
X=	4590855.5156	Y=	7652270.2986
X=	4590832.1128	Y=	7652287.0898
X=	4590810.5625	Y=	7652302.5519
X=	4590795.9590	Y=	7652317.1554
X=	4590770.4497	Y=	7652349.1216
X=	4590755.5999	Y=	7652359.4302
X=	4590740.9091	Y=	7652369.6285
X=	4590719.4931	Y=	7652387.7161
X=	4590702.8289	Y=	7652403.1136
X=	4590688.7799	Y=	7652424.5413
X=	4590675.1940	Y=	7652445.2531
X=	4590642.1036	Y=	7652463.3091
X=	4590621.1024	Y=	7652476.8707
X=	4590592.6461	Y=	7652495.3321
X=	4590563.6877	Y=	7652521.3724
X=	4590548.5088	Y=	7652533.5482
X=	4590528.8885	Y=	7652555.4029
X=	4590509.2023	Y=	7652579.3984
X=	4590479.3144	Y=	7652617.4015

X=	4590464.9791	Y=	7652635.6292
X=	4590448.5816	Y=	7652662.9227
X=	4590434.1885	Y=	7652686.8799
X=	4590414.8076	Y=	7652724.2442
X=	4590398.2850	Y=	7652757.7982
X=	4590379.3573	Y=	7652801.2676
X=	4590354.4799	Y=	7652853.9679
X=	4590340.0025	Y=	7652889.2812
X=	4590328.0239	Y=	7652914.6639
X=	4590309.2199	Y=	7652945.6350
X=	4590296.4601	Y=	7652963.4151
X=	4590273.1674	Y=	7652995.8721
X=	4590252.1358	Y=	7653027.6637
X=	4590243.0545	Y=	7653034.9034
X=	4590240.5985	Y=	7653037.3642
X=	4590215.4921	Y=	7653065.5760
X=	4590209.1552	Y=	7653075.6829
X=	4590193.0656	Y=	7653102.8291
X=	4590172.6452	Y=	7653136.3173
X=	4590151.9620	Y=	7653169.0075
X=	4590132.7053	Y=	7653199.4267
X=	4590097.2329	Y=	7653243.7469
X=	4590068.6698	Y=	7653280.7202
X=	4590047.3168	Y=	7653313.8439
X=	4590030.8167	Y=	7653343.9251
X=	4590012.1975	Y=	7653363.9025
X=	4589990.4942	Y=	7653379.8080
X=	4589947.9864	Y=	7653418.0371
X=	4589921.3177	Y=	7653443.7207
X=	4589913.4259	Y=	7653450.6719
X=	4589881.8261	Y=	7653474.2932
X=	4589831.0781	Y=	7653498.8864
X=	4589800.4537	Y=	7653513.7274
X=	4589785.2369	Y=	7653523.6487
X=	4589764.4997	Y=	7653537.9686
X=	4589740.9122	Y=	7653565.1524
X=	4589715.2059	Y=	7653594.4531
X=	4589691.9414	Y=	7653621.8320
X=	4589683.6711	Y=	7653640.9766
X=	4589679.1202	Y=	7653652.9649
X=	4589666.2648	Y=	7653668.5124
X=	4589660.2511	Y=	7653679.2574
X=	4589650.6447	Y=	7653685.9639
X=	4589630.6326	Y=	7653705.9760
X=	4589614.7687	Y=	7653723.9886

X=	4589599.8400	Y=	7653745.4905
X=	4589569.5700	Y=	7653789.0885
X=	4589543.6059	Y=	7653829.5437
X=	4589526.5581	Y=	7653856.1062
X=	4589511.6034	Y=	7653876.6540
X=	4589500.4364	Y=	7653901.5027
X=	4589489.6252	Y=	7653935.0331
X=	4589441.3911	Y=	7653923.7731
X=	4589417.3700	Y=	7653918.8910
X=	4589395.2721	Y=	7653918.8910
X=	4589372.6307	Y=	7653921.6766
X=	4589357.7317	Y=	7653918.9625
X=	4589298.7762	Y=	7653904.0117
X=	4589261.7875	Y=	7653892.5948
X=	4589203.0158	Y=	7653868.7315
X=	4589129.1056	Y=	7653839.2058
X=	4589101.2153	Y=	7653834.9797
X=	4589058.2232	Y=	7653818.1818
X=	4588962.9779	Y=	7653773.4981
X=	4588918.7785	Y=	7653744.1507
X=	4588915.3113	Y=	7653749.9828
X=	4588913.5922	Y=	7653748.9608
X=	4588918.1336	Y=	7653741.3217
X=	4588963.9612	Y=	7653771.7502
X=	4589059.0127	Y=	7653816.3430
X=	4589101.7355	Y=	7653833.0357
X=	4589129.6333	Y=	7653837.2629
X=	4589203.7630	Y=	7653866.8763
X=	4589262.4599	Y=	7653890.7093
X=	4589299.3173	Y=	7653902.0856
X=	4589358.1572	Y=	7653917.0071
X=	4589372.6891	Y=	7653919.6543
X=	4589395.1495	Y=	7653916.8910
X=	4589417.5712	Y=	7653916.8910
X=	4589441.8177	Y=	7653921.8189
X=	4589488.2868	Y=	7653932.6669
X=	4589498.5668	Y=	7653900.7838
X=	4589509.8642	Y=	7653875.6449
X=	4589524.9066	Y=	7653854.9767
X=	4589541.9227	Y=	7653828.4635
X=	4589567.9064	Y=	7653787.9777
X=	4589598.1972	Y=	7653744.3498
X=	4589613.1917	Y=	7653722.7532
X=	4589629.1736	Y=	7653704.6066
X=	4589649.3553	Y=	7653684.4250

X=	4589658.7299	Y=	7653677.8802
X=	4589664.6080	Y=	7653667.3775
X=	4589677.3679	Y=	7653651.9456
X=	4589681.8172	Y=	7653640.2247
X=	4589690.2239	Y=	7653620.7646
X=	4589713.6921	Y=	7653593.1459
X=	4589739.4052	Y=	7653563.8376
X=	4589763.1550	Y=	7653536.4667
X=	4589784.1223	Y=	7653521.9879
X=	4589799.4675	Y=	7653511.9829
X=	4589830.2059	Y=	7653497.0866
X=	4589880.7819	Y=	7653472.5768
X=	4589912.1641	Y=	7653449.1181
X=	4589919.9623	Y=	7653442.2493
X=	4589946.6236	Y=	7653416.5729
X=	4589989.2312	Y=	7653378.2540
X=	4590010.8631	Y=	7653362.4008
X=	4590029.1833	Y=	7653342.7443
X=	4590045.5974	Y=	7653312.8198
X=	4590067.0350	Y=	7653279.5649
X=	4590095.6606	Y=	7653242.5106
X=	4590131.0747	Y=	7653198.2633
X=	4590150.2719	Y=	7653167.9382
X=	4590170.9462	Y=	7653135.2619
X=	4590191.3515	Y=	7653101.7985
X=	4590207.4474	Y=	7653074.6417
X=	4590213.8866	Y=	7653064.3716
X=	4590239.1425	Y=	7653035.9919
X=	4590241.7191	Y=	7653033.4102
X=	4590250.6421	Y=	7653026.2967
X=	4590271.5203	Y=	7652994.7370
X=	4590294.8352	Y=	7652962.2490
X=	4590307.5502	Y=	7652944.5313
X=	4590326.2600	Y=	7652913.7156
X=	4590338.1716	Y=	7652888.4745
X=	4590352.6491	Y=	7652853.1611
X=	4590377.5357	Y=	7652800.4414
X=	4590396.4700	Y=	7652756.9568
X=	4590413.0226	Y=	7652723.3419
X=	4590432.4419	Y=	7652685.9035
X=	4590446.8672	Y=	7652661.8927
X=	4590463.3294	Y=	7652634.4915
X=	4590477.7424	Y=	7652616.1651
X=	4590507.6430	Y=	7652578.1458
X=	4590527.3705	Y=	7652554.1000

X=	4590547.1298	Y=	7652532.0904
X=	4590562.3923	Y=	7652519.8476
X=	4590591.4257	Y=	7652493.7398
X=	4590620.0156	Y=	7652475.1918
X=	4590641.0808	Y=	7652461.5889
X=	4590673.7964	Y=	7652443.7373
X=	4590687.1073	Y=	7652423.4447
X=	4590701.2911	Y=	7652401.8114
X=	4590718.1686	Y=	7652386.2169
X=	4590739.6909	Y=	7652368.0395
X=	4590754.4594	Y=	7652357.7873
X=	4590769.0689	Y=	7652347.6455
X=	4590794.4656	Y=	7652315.8203
X=	4590809.2638	Y=	7652301.0221
X=	4590830.9469	Y=	7652285.4648
X=	4590854.2169	Y=	7652268.7689
X=	4590862.8447	Y=	7652260.1410
X=	4590876.1948	Y=	7652246.7910
X=	4590891.2865	Y=	7652221.6306
X=	4590901.5178	Y=	7652204.5241
X=	4590909.6028	Y=	7652187.8643
X=	4590923.9591	Y=	7652159.8756
X=	4590936.9817	Y=	7652134.6034
X=	4590952.1707	Y=	7652105.1270
X=	4590959.2094	Y=	7652096.0384
X=	4590974.5301	Y=	7652076.2556
X=	4591018.5010	Y=	7652018.9609
X=	4591029.7518	Y=	7652004.9433
X=	4591042.8805	Y=	7651986.6662
X=	4591056.0983	Y=	7651966.9970
X=	4591073.2988	Y=	7651934.7136
X=	4591084.2896	Y=	7651920.3018
X=	4591095.2497	Y=	7651905.9303
X=	4591108.5688	Y=	7651890.5108
X=	4591119.5264	Y=	7651877.0838
X=	4591135.7531	Y=	7651861.4881
X=	4591149.1610	Y=	7651849.0379
X=	4591170.8310	Y=	7651833.4249
X=	4591180.2373	Y=	7651822.0010
X=	4591210.3366	Y=	7651785.2440
X=	4591212.7620	Y=	7651777.8428
X=	4591219.4238	Y=	7651753.3562
X=	4591225.8832	Y=	7651727.1941
X=	4591230.1291	Y=	7651693.5807
X=	4591234.4548	Y=	7651659.9424

X=	4591236.3803	Y=	7651641.0569
X=	4591237.0200	Y=	7651636.0000
X=	4591236.8743	Y=	7651628.8404
X=	4591237.0176	Y=	7651597.9323
X=	4591237.8376	Y=	7651578.8009
X=	4591239.3143	Y=	7651528.2352
X=	4591242.2213	Y=	7651494.2393
X=	4591258.0972	Y=	7651434.8369
X=	4591260.9594	Y=	7651430.6464
X=	4591263.9283	Y=	7651427.6775
X=	4591281.5784	Y=	7651394.7184
X=	4591288.0410	Y=	7651372.6212
X=	4591293.7738	Y=	7651337.7215

Границите на проектниот опфат се прикажани во графичкиот дел на оваа проектна програма. Површината на проектниот опфат изнесува 7969,06 m², односно 0,79 ха, односно 3985,75 м должина на кабелот. Должината на кабелот во КО Секерник Општина Босилово изнесува 872,61 м, додека должината на кабелот во КО Сушица Општина Ново Село изнесува 3113,15 м. Должината на кабелот вон опфат на Урбанистичко планска документација е 2372,2592 м, додека должината на кабелот во опфат на Урбанистичко планска документација со Услови за планирање на просторот со бр. Y25215 е 1613,4996 м. Предметниот опфат го тангира опфатот за кој се издадени услови за планирање на просторот Y32522, а се сече со G00115-110 kV далновод.

- СПЕЦИФИЧНИ ПОТРЕБИ И МОЖНОСТИ ЗА ПРОСТОРЕН РАЗВОЈ

Просторот кој е предмет на изработка на урбанистичкиот проект се наоѓа на територијата на Општина Босилово во КО Секерник и во Општина Ново Село во КО Сушица, и истиот се наоѓа дел вон опфат на урбанистички план, дел во опфат на Општ акт за село Сушица. Урбанистичкиот проект вон опфат на урбанистички план, ќе се изработи за утврдениот проектен опфат, дефиниран со линија и прекршочни точки, во рамки на кој ќе се формира градежна парцела на земјиштето кое е во приватна сопственост. Со оглед на тоа што станува збор за положување на кабел, односно не се предвидува систем на сообраќајници и градежни парцели, како најрационална постапка за урбанизација на просторот се наметнува изработка на урбанистички проект.

- ОПШТИ ЦЕЛИ НА ПЛАНИРАЊЕТО И ПРОГРАМСКИТЕ СОДРЖИНИ ШТО ТРЕБА ДА БИДАТ ПРЕДМЕТ НА ПЛАНИРАЊЕТО

Урбанистичкото планирање функционира за остварување на целите чие остварување се обврска на сите учесници во процесот на изработувањето, донесувањето и спроведувањето на урбанистичките проекти.

Целите на урбанистичкото планирање се остваруваат со применувањето на начелата на урбанистичкото планирање и уредувањето на просторот во процесот на изработување, донесување и спроведување на урбанистичките проекти.

Основа за изработка на урбанистичкиот проект се Условите за планирање на просторот и оваа проектна програма. Урбанистичкиот проект се изработува врз основа на методологијата која произлегува од одредбите утврдени со Законот за урбанистичко планирање (Сл. весник на РСМ бр. 32/20 и 111/23), Правилникот урбанистичко планирање (Сл. весник на РСМ бр. 225/20, 219/21, 104/22 и 99/23) и Законот за урбано зеленило (Сл. весник на РМ бр. 11/18 и 42/20).

Планските решенија треба да бидат засновани на сознанијата и заклучоците изведени од анализата на постојната состојба, како и на податоците добиени од правните субјекти од областа на комуналната инфраструктура, културното наследство, заштитата и спасувањето и сл.

- ПОСЕБНИ ЦЕЛИ НА ПЛАНИРАЊЕТО И ПРОГРАМСКИТЕ СОДРЖИНИ ШТО ТРЕБА ДА БИДАТ ПРЕДМЕТ НА ПЛАНИРАЊЕТО

Со урбанистичкиот проект треба да се овозможи положување на кабел во КО Секерник, Општина Босилово и КО Сушица, Општина Ново Село низ следните катастарски парцели:

во КО Секерник, О. Босилово катастарски парцели кои се вон опфат на урбанистички план:
дел од КП 3117, дел од КП 3119, дел од КП 3116, дел од КП 3115 и дел од КП 3120,

во КО Сушица, О. Ново Село катастарски парцели кои се вон опфат на урбанистички план:
дел од КП 5599, дел од КП 5570, дел од КП 5596, дел од КП 5595, дел од КП 565 и дел од КП 5571 и

во КО Сушица, О. Ново Село катастарски парцели кои се во опфат на Општ акт за село Сушица:
дел од КП 5594, дел од КП 5593, дел од КП 5605, дел од КП 3422 и дел од КП 5591.

Исто така треба да се дефинираат површините за градба на предвидените објекти и урбанистичките параметри, да се приложи идеен проект за предвидениот објект во рамки на проектниот опфат.

Предвидената намена на предметниот опфат, според класификацијата на градбите и намените од Правилникот за урбанистичко планирање (Сл. весник на РМ бр. 225/20, 219/21, 104/22 и 99/23) е **Е1.8 – Инфраструктури за пренос на електрична енергија**.

Со урбанистичкиот проект вон опфат на урбанистички план, ќе се дефинираат архитектонско – урбанистички параметри за изградба на подземен нисконапонски кабел (10/20 kV).

Точната просторна диспозиција и организација ќе биде разработена со урбанистичкиот проект.

Од технички аспект, при изработка на проектната документација да се има во предвид дека локација за **Инфраструктура за пренос на електрична енергија** се наоѓа во КО Секерник, Општина Босилово и КО Сушица, Општина Ново Село и има површината на проектниот опфат изнесува 7969,06 m², односно 0,79 ха, односно 3985,75 м должина на кабелот. Должината на кабелот во КО Секерник Општина Босилово изнесува 872,61 м, додека должината на кабелот во КО Сушица Општина Ново Село изнесува 3113,15 м. Должината на кабелот вон опфат на Урбанистичко планска документација е 2372,2592 м, додека должината на кабелот во опфат на Урбанистичко планска документација со Услови за планирање на просторот со бр. Y25215 е 1613,4996 м. Предметниот опфат го тангира опфатот за кој се издадени услови за планирање на просторот Y32522, а се сече со G00115-110 kV далновод.

- ПРОЕКТНИ БАРАЊА ЗА КОМУНАЛНА СУПРАСТРУКТУРА, ИНФРАСТРУКТУРА И СООБРАЌАЕН ПРИСТАП

Со урбанистичкиот проект вон опфат на урбанистички план потребно е да се обезбеди квалитетна комунална инфраструктура, во согласност со можностите и капацитетите на локалитетот.

Со урбанистичкиот проект вон опфат на урбанистички план ќе бидат дефинирани трасите на основните инфраструктурни водови за кои е пожелно да се водат подземно во јасно дефинирани инфраструктурни коридори, а согласно добиените податоци и информации од органите на државната управа и други субјекти.

Во однос на постоење на улици/некатегоризирани патишта за трасата за подземен кабелски вод истата се води низ КП 3117 (некатегоризиран јавен пат) КО Секерник, О. Босилово, ја сече КП 3119 (некатегоризиран јавен пат) КО Секерник, О. Босилово, продолжува по КП 3116 (некатегоризиран јавен пат) КО Секерник, О. Босилово, продолжува по КП 3115 (некатегоризиран јавен пат) КО Секерник, О. Босилово, ја пресекува КП 3120 (некатегоризиран јавен пат) од тука продолжува во нова административна и катастаарска општина низ КП 5599 (некатегоризиран јавен пат) КО Сушица, О. Ново Село, ја сече КП 5570 (некатегоризиран јавен пат) КО Сушица, О. Ново Село, продолжува по КП 5596 (некатегоризиран јавен пат) КО Сушица, О. Ново Село, ја сече КП 5595 (некатегоризиран јавен пат) КО Сушица, О. Ново Село, продолжува по КП 565

(некатегоризиран јавен пат) КО Сушица, О. Ново Село, ја сече КП 5571 (некатегоризиран јавен пат) КО Сушица, О. Ново Село, од тука по КП 5594 (некатегоризиран јавен пат) КО Сушица, О. Ново Село навлегува во Општ акт на с. Сушица, ја сече КП 5593 (некатегоризиран јавен пат) КО Сушица, О. Ново Село, продолжува по КП 5605 (некатегоризиран јавен пат) КО Сушица, О. Ново Село, поминува низ КП 3422 (некатегоризиран јавен пат) КО Сушица, О. Ново Село, продолжува по КП 5591 (некатегоризиран јавен пат) КО Сушица, О. Ново Село преку која се поврзува со трафостаницата на КП 3992 КО Сушица, О. Ново Село.

- СОДРЖИНА

Содржината и графичката обработка на урбанистичкиот проект треба да бидат во согласност со член 60 од Законот за урбанистичко планирање (Сл. весник на РСМ бр. 32/20 и 111/23) и со одредбите од Правилникот урбанистичко планирање (Сл. весник на РСМ бр. 225/20, 219/21, 104/22 и 99/23). Урбанистичкиот проект ќе се изработува врз ажурирана геодетска подлога, насоките од оваа проектна програма, просторни анализи на постојната состојба и можностите за развој.

При изработка на урбанистичкиот проект потребно е да се обезбедат податоци од надлежните институции во врска со постојната комунална инфраструктура, културно наследство, мерки за заштита и спасување и сл.

Покрај урбанистичкото решение на градежната парцела, составен дел од урбанистичкиот проект се и идејните проекти за објектите во рамките на истата.

Изработиле:

Наташа Влчевска Савиќ, д.и.а.

Natasha Vlchevska Savikj

Digitally signed by Natasha Vlchevska Savikj
DN: c=MK, 2.5.4.97=VATMK-4030008046019, o=TAJFA PLAN DOO Skopje, ou=TAJFA PLAN DOO Skopje:4030008046019, givenName=Natasha, serialNumber=CRT3688109, sn=Vlchevska Savikj, cn=Natasha Vlchevska Savikj
Date: 2023.09.25 15:35:25 +02'00'

Гордана Караѓуле-Ристеска, д.и.а.

Gordana Karagjule-Risteska

Digitally signed by Gordana Karagjule-Risteska
DN: c=MK, ou=Makedonski Telekom CA Natural Persons, givenName=Gordana, serialNumber=CRT3609291, sn=Karagjule-Risteska, cn=Gordana Karagjule-Risteska
Date: 2023.09.25 15:35:51 +02'00'

Скопје, Септември 2023 год.

РЕПУБЛИКА СЕВЕРНА МАКЕДОНИЈА
ОПШТИНА БОСИЛОВО
Бр. 10-2588/2
01.12 20 22 год.
Босилово

До
ДПТУ „ Фотоволт МЕ“ ДООЕЛ Струмиаца
Ул.Киро Абрашев бр.25
Струмица

Предмет : Потврда

Почитувани,

Врз основа на Вашето барање Ви ја доставуваме оваа потврда со која се потврдува дека К.П.бр3117, 3119, 3116, 3115 и 3120 сите во К.О. Секирник се надвор од планскиот опфат од урбанистичкиот план за с. Секирник, односно не се опфатени со детален план, согласно Законот за просторно и урбанистичко планирање.

Општина Босилово
Градоначалник
Ристо Манчев

РЕПУБЛИКА СЕВЕРНА МАКЕДОНИЈА
ГРАДОНАЧАЛНИК
Босилово
ОПШТИНА БОСИЛОВО

ОПШТИНА НОВО СЕЛО
БР. 10-3082/2 од 05.12.2022год.
Одделение за урбанизам,градење
и заштита на животната средина

П О Т В Р Д А

Општина Ново Село потврдува дека катастарските парцели КП бр.5599,КП бр.5570,КП бр.5596,КП бр.565,КП бр.5595 и КП бр.5571КО Сушица се надвор од Општиот Акт за село Сушица ,дел од КП бр.5594,КП бр.5593 и КП бр.5591влегуваат во Општиот Акт за село Сушица.

Изготвил:
геод.тех.Р.Ристов
Одобрил:
д.г.и.Н.Запров

ОПШТИНА НОВО СЕЛО
ГРАДОНАЧАЛНИК
Ѓорѓе Божинов

РЕПУБЛИКА СЕВЕРНА МАКЕДОНИЈА
ГРАДОНАЧАЛНИК
ОПШТИНА НОВО СЕЛО

РЕПУБЛИКА СЕВЕРНА МАКЕДОНИЈА

ОПШТИНА НОВО СЕЛО

Број: 10-2318 /2 од 22.09.2023год.

- Одделение за урбанизам,градење и заштита на животната средина-

ИЗВОД ОД ПЛАН Број.10-2318 /2 од 22.09.2023 год.
Општ Акт за с.Сушица
Одлука бр.. 07-1096/1 од 31.10.2002год.
Намена на градба:
По барање на:ФОТОВОЛТ МЕ ДООЕЛ СТРУМИЦА

Од Струмица

К.О Сушица **ОПШТ АКТ ЗА СЕЛО Сушица**

ДЛ: **М=1:**

ИЗВОДОТ ЗА цел опфат

ОПШТИ УРБАНИСТИЧКО-АРХИТЕКТОНСКИ ПОДАТОЦИ

- Намена на градбата
  Намена
- Површина за градба

  Површина на парцела

  Развиена површина
- Макс.височина до венец

  Катност
- Сообраќајни услови(број на паркинг места)
- Други услови

Изготвил:
геод.тех.Р.Ристов

ОПШТИНА НОВО СЕЛО
ГРАДОНАЧАЛНИК

Ѓорѓе Божинов

СИНТЕЗЕН ПЛАН НА НАСЕЛЕНОТО МЕСТО

НАМЕНА И БИЛАНС НА ПОВРШИНИ

ОЗНАКА	НАМЕНА НА ЗОНИ	Ха	%
	ГРАНИЦА НА УРБ. ПОДРАЧЈЕ	101.30	100.0
	ГРАНИЦА НА ПОСТОЈНО УРБ. ПОДРАЧЈЕ	73.40	/
СК	СЕМЕЈНИ КУЌИ	89.10	87.95
КТ	КОМУНАЛНИ ДЕЈНОСТИ Христијански гробишта	1.38	1.36
Ц	ЦРКВА	0.02	0.05
Џ	ЏАМИЈА	0.05	0.05
НЦ	НАСЕЛСКИ ЦЕНТАР	0.40	0.40
СТО	СТОПАНСТВО	0.77	0.76
ОБ	ОБРАЗОВАНИЕ	0.55	0.54
ЗЗ	ЗАШТИТНО ЗЕЛЕНИЛО	0.60	0.60
СП	СПОРТСКИ ТЕРЕНИ	1.64	1.61
	УЛИЧНА МРЕЖА	6.04	5.95
	СУВОДОЛИЦА	0.75	0.74

ПЛАН. ПЕРИОД	БРОЈ НА ЖИТЕЛИ	БРОЈ НА ДОМАКИНСТВА	БРОЈ НА СТАНОВИ	ГУСТИНА Ж / ХА
2012	2043	510	510	20.2

Постоечка дистрибутивна трафостаница

Новопредвидена дистрибутивна трафостаница

КАРАКТЕРИСТИЧНИ ПРОФИЛИ

2.СЕРВИСНА УЛИЦА — ПРОФИЛ А-А

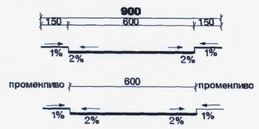

3.СТАНБЕНА УЛИЦА — ПРОФИЛ Б-Б

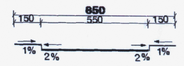

РЕГУЛАЦИЈА НА СУВОДОЛИЦА

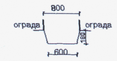

Градежни линии
- инд. станбени згради од 0-5м
- општествени објекти од 0-10м
- стопански објекти од 5-15м

Регулациони линии

ОПШТ АКТ ЗА НАСЕЛЕНО МЕСТО

СУШИЦА

- ОПШТИНА НОВО СЕЛО-

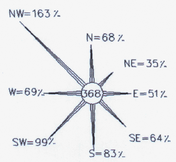

СИНТЕЗЕН ПЛАН

НАМЕНА И БИЛАНС НА ПОВРШИНИ М=1:2500

РЕПУБЛИКА МАКЕДОНИЈА ЈАВНО ПРЕТПРИЈАТИЕ ЗА ПРОСТОРНИ И УРБАНИСТИЧКИ ПЛАНОВИ REPUBLIC OF MACEDONIA PUBLIC ENTERPRISE FOR PHYSICAL AND URBAN PLANS			
	"УРБАН" ДОО ШТИП		СЕ-9903-09
ПЛАН:	ОПШТ АКТ ЗА НАСЕЛЕНО МЕСТО СУШИЦА		
ПРИЛОГ:	СИНТЕЗЕН ПЛАН НАМЕНА НА ПОВРШИНИ	РАЗМЕР 1 : 2500	ТЕХ. БР. 4/5/02
УПРАВИТЕЛ Илија Шалев инж.арх.кр.	ПЛАНЕР: Петре Левков инж.арх.кр.	ИНФРАСТРУКТУРА Петре Левков инж.арх.кр.	ДАТА: Август 2002	ПРИЛОГ бр. 02

ОПШТ АКТ
ЗА УРЕДУВАЊЕ НА ПРОСТОРОТ
ВО НАСЕЛЕНО МЕСТО

СУШИЦА

ОПШТИНА НОВО СЕЛО

АВГУСТ 2002

РЕПУБЛИКА МАКЕДОНИЈА
ЈАВНО ПРЕТПРИЈАТИЕ ЗА ПРОСТОРНИ И УРБАНИСТИЧКИ ПЛАНОВИ

REPUBLIC OF MACEDONIA
PUBLIC ENTERPRISE FOR PHYSICAL AND URBAN PLANS

ОПШТ АКТ ЗА УРЕДУВАЊЕ НА ПРОСТОРОТ ВО НАСЕЛЕНОТО МЕСТО **СУШИЦА**

ОПШТИНА НОВО СЕЛО

НАРАЧАТЕЛ:

Општина Ново Село

ИЗРАБОТУВАЧ:

Друштво за просторни и урбанистички планови, инжењеринг и др. " УРБАН " ДОО - Штип

УПРАВИТЕЛ:

Шалев Илија дипл.инж.арх.

Друштво за просторни и урбанистички планови, инженеринг и др. УРБАН ДОО Штип

РЕПУБЛИКА МАКЕДОНИЈА
ЈАВНО ПРЕТПРИЈАТИЕ ЗА ПРОСТОРНИ И УРБАНИСТИЧКИ ПЛАНОВИ

REPUBLIC OF MACEDONIA
PUBLIC ENTERPRISE FOR PHYSICAL AND URBAN PLANS

ИЗРАБОТУВАЧ :

Друштво за просторни и урбанистички планови, инжењеринг и др. "УРБАН " ДОО ШТИП

РАБОТЕН ТИМ:

Петре Левков дипл.инж.арх.
Владанка Бочварска дипл. инж. арх.
Шалев Илија дипл. инж. арх.
Иванова Васа арх. тех.

1 ОРГАНИЗАЦИЈА НА АТАРОТ НА НАСЕЛЕНО МЕСТО СУШИЦА - СОСТОЈБА И ПЛАНИРАН РАЗВОЈ

1.1 ПОЛОЖБА ВО ПРОСТОРОТ И ПРИРОДНИ КАРАКТЕРИСТИКИ

Населеното место Сушица е лоцирано во северо-западниот дел од општина Ново Село, во средното сливно подрачје на реката Струмица, од нејзината лева страна. Населеното место е лоцирано на рамничарски терен со надморска висина од 250 метри.

Вкупната површина на атарот на населеното место изнесува 2378,0 ха. Структурата на земјиштето е следната: на пасишта припаѓаат 961,9 ха, на обработливо земјиште припаѓаат 1015,2 ха, на шуми отпаѓа минимален дел од 258,5 ха, на лозја отпаѓаат 33.2 ха, на мочуришта 1,1 ха, како и на овоштарници 0,6 ха, а останатото е необработливо земјиште . Бонитетот на земјиштето е од II, III, IV и V класа.

1.2 СООБРАЌАЈНА ПОВРЗАНОСТ

Населеното место Сушица е поврзано преку локален пат во должина од 2.5 км со магистралниот пат М-6, а преку него со целокупната примарна мрежа на Републиката.

2 ОРГАНИЗАЦИЈА НА НАСЕЛЕНО МЕСТО - ПОСТОЈНА СОСТОЈБА И ПЛАНИРАН РАЗВОЈ

2.1 ГРАНИЦА НА УРБАНО ПОДРАЧЈЕ И ПОВРШИНА

Граница со која е опфатено севкупното градежно земјиште ангажирано за изградба на објектите, е донесено со одлука на општината бр. 10-26/10 од 09-02-1987год. и истото опфаќа 73,40ха.

Со овој документ ќе биде дадена нова предложена граница на урбаното подрачје према потребите за развој на населбата.

На север: Границата се движи по северните граници на К.П. 227; 223; 222; 219; 218; 161; 163; 153 ; ја сече суводолицата со К.П. 5573; продолжува делумно по К.П.149, па продолжува по К.П. 151; 150; ја сече суводолицата со К.П. 5574; продолжува по К.П. 133; 132; 124; 123; 122; 125; 127; 126; ја сече К.П. 117; па продолжува по северната граница на К.П. 113; го сече патот со К.П. 5590; продолжува по К.П. 111; 112; ја сече суводолицата со К.П. 786; завршува со К.П. 869 и по западната граница на атарскиот пат со К.П.844 и го сече истиот.

На исток: Границата се движи по источните граници на К.П. 860; 859; 858; 857; 853; 855; па по источната граница на атарскиот пат со К.П. 844, го сече патот со К.П. 5585 се спушта по источна страна на патот со К.П. 5588, продолжува делумно по јужната страна на патот со К.П. 3167, го сече истиот и продолжува по источните страни на К.П. 3125; 3123; 3122;, го сече атарскиот пат со К.П. 3110, па продолжува по источната страна на К.П. 3144; 3145/1; 3148; 3149 , го сече атарскиот пат со К.П. 5607.

На југ: Границата се движи по јужната страна на К.П.: 3391; 3393; 3394/2; 3394/1; 3399; 3400; 3401; 3402; 3405; се спушта по источната страна на К.П. 3986, па оди кон запад и ја сече истата , како и атарскиот пат 5591; се до К.П. 3702 каде продолжува по нејзината јужна старна, и го сече атарскиот пат со К.П. 3691.

На запад и југо запад: Границата се движи по западните граници на К.П. 3684; 3683; 3686; 3687; 3688; 3689; 3690; 3445; 3444; 3443; 3441; 3438; 3437; 3435; 3430; го сече атарскиот пат со К.П. 5606 и продолжува по јужните граници на К.П. 3007; 2998; 2997; 2995; 2969; 2970; 2971; го сече атарскиот пат со К.П. 5593 и продолжува по јужната граница на К.П. 2963; 2964; 1097; 1101 го сече атарскиот пат со К.П. 5594 и продолжува по северозападните граници на К.П. 583; 584; 587; 1089; делумно по северната граница од К.П. 592, па продолжува по западната граница на К.П. 589; го сече атарскиот пат со К.П. 605 и продолжува по јужните и западните граници на К.П. 613; 614; 617; го сече атарскиот пат со К.П. 618 и продолжува по западните граници на К.П. 619/2; 620; 621 ; 412; 413; 414; 389; го сече атарскиот пат со К.П. 5586 и продолжува по западната граница на К.П. 226 и завршува во почетната точка на север во 227 .

Планираното зголемување на површината за преложена изградба на нови супраструктурни и инфраструктурни објекти ќе влијае врз промената на границата на урбаното подрачје и зголемување на вкупната ангажирана површина за **27,90 ха**, или вкупната површина што се ангажира за идните развојни потреби на населеното место Сушица ќе изнесува **101,30 ха**.

2.2 НАСЕЛЕНИЕ

Според пописот на населението, домаќинствата, становите и земјоделски стопанства во Република Македонија во 1994 год. и според административно-територијалната поделба од 1994 год., во населбата Сушица живееле 1813 жители како резултат на порастот на вкупното население во подолг период.

Пораст на вкупното население

Години	1961	1971	1981	1991	1994	сопствена анкета(2002г)
Број на жители	1659	1845	1941	1953	1813	1941
Број на домаќинства	-	-	368	420	396	472

Со помош на законитостите на демографскиот развој и утврдените тенденции и интензитетот на досегашните движења, можат да се утврдат елементите за креирањето на политика на развојот. Тоа се однесува на регулирањето на демографските текови, на процесот на уредување на просторот, подигање на општообразовно и културно ниво на населението, подобрување на демографско-економските белези (активност) и др.

Овие цели треба да се вградат во политиката на демографскиот развој кои, заедно со комплементарните цели на стопанскиот и просторниот развој ќе се реализираат како определена стратегија. Во тој контекст се третираат и основните агрегати и структури на населението во овој плански документ. Согласно наведените цели и услови, дефинирани се клучните постулати при определувањето на предметните демографски структури и нивните промени. Имено, се претпоставува натамошен пораст на бројот на жители, подобрување на општостопанско ниво и други услови на општествениот и личниот стандард, подигнување на културно-образовното ниво на населението и др.

Прогноза на населението и соодветните структури е извршена врз основа на пописните податоци од статистички следења на демографските елементи (природен прираст, механички прираст, како и други миграциони движења), стопанскиот развој на населеното место и значењето на населбата во општината и пошироко. Према ГУП на Ново Село (1996год.) усвоен е показателот од 1% годишно природен прираст за малите населени места. За Сушица тоа би значело 9.07 жители/годишно. Бидејќи овој документ нема законски ограничен временски период на траење (период на важност на планот), пресметувањата ќе бидат изработувани за период од 10год. Исто така се предвидува и механички прилив на население просечно по две семејства годишно (2 x 4члена x 10 години) , што изнесува 40 жители. На овој начин на пресметување при планирањето на населението се доаѓа до бројка од 2043 жители во населеното место Сушица до 2012г.

2.3 СОДРЖИНА НА ФУНКЦИИ И СТРУКТУРА НА АНГАЖИРАНОТО ЗЕМЈИШТЕ

Населеното место Сушица, покрај домувањето располага со одредени функционални содржина од доменот на стопанството и јавните функции. Од јавни функции постојат : основно училиште и згрижување на деца од предшколска возраст (забавиште), амбуланта , пошта, црква, фудбалско игралиште и сл. Од стопанските дејности има земјоделска задруга која не фукционира , како и повеќе продавници .

Планирано е внесување на нови содржини како и проширување на постојните функции од доменот на: стопанство, култура, спорт, администрација и јавни функции.

2.3.1 Станбен фонд

Населеното место Сушица према сопствената анкета од јули 2002 год располага со вкупно 476 станбени објекти, во кои живеат 472 домаќинства. Квалитативната структура на станбениот фонд е солидна, но делумно и во руинирана состојба. Градежниот фонд се состои од објекти од тврд и мешовит материјал. Секој станбен објект е од тврд материјал и има свој двор кој најчесто е пропратен со помошни објекти (штали, гаражи, шупи, малостопанство) кои се од мешовит материјал. Карактеристично за ова населено место се големи површини на дворните места (1000- 3000м^2).

Години	1971	1981	1991	1994	сопствена анкета (2002год.)
Број на станови	-	401	455	421	476

Планот предвидува натамошно зголемување на бројот на станови на 510 за планскиот период до 2012г, што произлегува од порастот на населението.

2.3.2 Општествен стандард и јавни функции

Населеното место Сушица располага со следната содржина на јавни функции: земјоделска задруга, дом на културата, амбуланта, трговски дуќани, сакрални објекти, и организиран водовод со резерваоар надвор од градежниот реон. Планирана е следна содржина : локална администрација во

ангажираната површина за населски центар со комерцијално услужни функции (угостителство, трговија, занаетчиство, и др.).

Во населеното место егзистира основно училиште со забавишна група , во кое учат 101 ученик , а 34 се во забавишна група.

2.3.3 Стопанство

Во самата структура на населеното место е и локацијата на задругата која не работи. Производни погони, работилници, сервиси во населеното место нема. При планирањето се дава можност за работа на одредени дејности (кои не загадуваат и не создаваат бука) во склоп (приземните делови) на семејните куќи.

2.3.4 Инфраструктура

Постојната сообраќајна мрежа претставува основа врз која се надоградуваат нови сообраќајници и прилагодување на постојните согласно просторниот развој на населбата. Мрежата на примарните сообраќајници ќе обезбеди непречено поврзување на стариот и новиот дел на населбата и ќе обезбеди кружно движење на сообраќајот. Најмала ширина на коловозот, согласно прописите, изнесува 5,5 м а, за примарните сообраќајници не би требало да биде помала од 6,0 м.

-сервисна улица 2х 3.00м и тротоари по 1.5м од двете страни

-станбена улица 2х 2.75м и тротоари по 1.5м од двете страни

Но ако условите не дозволуваат, тротоарите на дел од улиците можат да бидат и едностранo.

Водотеците во овој плански документ, се предвидуваат да се канализираат , со што би се регулирале водените течанија. Истите се отвотени, но на одредени места неминовно е истите да се покријат .

Во планскиот период потрбно е да се реши системот на отпадни води со проектирање на канализациона мрежа.

Во Сушица има две трафостаници кои делумно ги задоволуваат потребите на населението. Во планскиот документ се планира уште една трафостаница за подобрување на севкупниот начин на живеење во населбата. Исто е и со телефонскиот и поштенски сообраќај.

2.3.5 Билансни показатели

	НАМЕНА НА ПОВРШИНИ	П/ ха	%
1	Домување	89,10	87.96
2	Општествен стандард	0,95	0.94
3	Стопанство	0,77	0.76
4	Духовна култура	1,45	1.43
5	Спорт и рекреација	1,64	1.62
6	Сообраќајни објекти	6,04	5.96
7	Водени површини	0,75	0.74
8	Зелени површини	0,60	0.59
	ВКУПНО:	101,30	100%

ОПШТ АКТ

Предлог одлука од Советот на општина Ново Село за начин на изградба во населено место СУШИЦА-Општина Ново Село

Член 1

Со Општ акт се утврдува начинот на изградба на објекти во населеното место Сушица (во натамошен текст населено место), во општина Ново Село. Истиот е изработен врз основа на Законот за просторно и урбанистичко палнирање (Сл.весник на Р.М. бр. 4/96, 28/97, 18/99, 53/2001 и 45/2002), како и Правилникот за стандарди и нормативи за уредување на просторот (Сл. весник на Р.М. 2/2002) и Правилникот за поблиска содржина и начинот на графичка обработка на плановите и постапка за донесување на урбанистичките планови (Сл. весник 2/2002).

Член 2

Општиот акт ги содржи следните графички прилози:

- Организација и намена на земјиштето во атарот на населеното место согласно податоците содржани во графичкиот прилог - **ПЛАН НА ОРГАНИЗАЦИЈА НА АТАРОТ (Прилог 1)**, во мерило 1: 25.000. Графичкиот прилог кој е составен дел на Општиот акт, не се објавува, а се чува во надлежната подрачна единица при Министерството за транспорт и врски на Р.Македонија.

- Подрачје за изградба на објекти во населеното место, согласно податоците содржани во графичкиот прилог - **ПЛАН НА НАМЕНА НА ПОВРШИНИТЕ (Прилог 2, е постојната и планирана состојба во нас. место)**, во мерило 1: 2500. Графичкиот прилог, со кој се дефинира намената на површините за развој на основните функции и основната сообраќајна мрежа во населеното место, е составен дел на Општиот акт и не се објавува, а се чува и реализира во надлежната подрачна единица на Министерството за транспорт и врски на РМ.

Член 3

ПЛАНОТ НА ОРГАНИЗАЦИЈА НА АТАРОТ се однесува на уредување на територијата со вкупна површина **2378,0 ха** во границите на атарот на населеното место со следна намена: неплодно земјиште - населено место, шумско земјиште, пасишта, сообраќајници, речни текови и помали површини на неплодно земјиште, мочуришта, овоштарници и др..

Со **ПЛАНОТ НА НАМЕНА НА ПОВРШИНИТЕ** дефинирана е границата на идниот просторен развој на населеното место. Површината во границата на планираното урбано подрачје изнесува **101,30 ха** и е наменета за: домување, општествен стандард, јавни функции, спорт и рекреација, стопанство, духовна култура, сообраќајни површини, регулирани речни корита.

Член 4

Изградбата на објекти во рамките на границата на идниот просторен развој на населеното место и во рамките на границата на атарот се врши согласно параметрите на овој Општ акт, а врз основа на претходно изработен Урбанистички проект за конкретен локалитет и по добиените согласности за посебни услови од надлежните органи и мислење од Одделение за урбанизам, уредување на градежното земјиште, комунална инфраструктура и заштита на животната средина на општината. Проектот се заверува во надлежната

подрачната единица при Министерството за транспорт и врски. Согласно Урбанистичкиот проект, се издава Одобрение за градба.

Член 5

Изградба на објекти за земјоделско - сточарски и други производни и услужни дејности надвор од населеното место, а во границите на атарот, може да се обавува согласно параметрите на овој Општ акт, а врз основа на претходно изработен Урбанистички проект за конкретен локалитет и по добиеното мислење од локалната самоуправа. Проектот се заверува во надлежната подрачната единица при Министреството за транспорт и врски и согласно Урбанистичкиот проект, се издаваат Услови за градба, односно Одобрение за градба.

Член 6

Фарми и други објекти кои имаат неповолно влијание врз околниот простор, може да се лоцираат на растојание најмалку 1000 м од населеното место. Концентрација на повеќе објекти во рамките на една зона надвор од населеното место налага нивно групирање со цел да се овозможи рационално комунално опремување и примена на заеднички мерки за заштита на животната средина.

Член 7

Во согласност со намената утврдена во графичкиот прилог (Прилог 2), се предвидува изградба, доградба, надградба и реконструкција на објектите како и изведување на други работи во рамките на стопанскиот двор и партерното уредување на дворот. Во зоната на домувањето може да се предвидат и содржини за одмор, спорт и рекреација, трговија, услуги и сл.

Член 8

При планирање на уредување и изградба на локациите максимално да се почитува постојната имотно- правна состојба (сопственоста).

Член 9

При планирање на организацијата на локацијата максимален процент на изграденост (површина под објекти во однос на вкупната површина) ќе изнесува 40%. Предниот дел на локацијата- дел ориентиран према улицата и главниот пристап, да се намени за станбен објект, а во задниот дел да се организира стопански двор согласно потребите на инвеститорот.

Член 10

Објектите за домување се организираат како индивидуални - самостојни или двојни куќи со висина до венец 8,8м и согласно специфичните услови на локацијата. Архитектонското обликување, изгледот на фасадата и покривот на објектите и употребените материјали треба да се прилагодат кон особеностите на традиционалната архитектура на населеното место.

Член 11

Градежната линија се утврдува според условите на локацијата и соседните објекти и се дефинира во Одобрението за градба на конкретниот објект.

Член 12

Растојание помеѓу објектот и објектите на соседните локации се дефинира така да овозможува непречена инсолација на објектите од 1 час во најнеповолниот- зимски период на годината, односно да изнесува минимум 1.5м до границата на парцелата.

Член 13

Организацијата и уредувањето на локациите за изградба на јавни објекти и комплекси се врши врз основа на претходно изработена Програма и Урбанистички проект и услови за градба дефинирани во Одобрението за градба.

Член 14

Сообраќајната мрежа се планира така да овозможи пристап до секој објект, или пристап со пешачка патека , особено во случај на лоцирање на објекти на коси терени. Ако не е обезбеден пристап до парцелата , не може да се организира изградба на објект и не можат да се утврдат услови за градба.

Водоводната , канализациона и електричната мрежа се предвидува со можност секој објект за живеење и работа да се приклучи на мрежата. До изведување на канализационата мрежа одведувањето на употребените води се врши со септички јами , изведени согласно санитарно техничките прописи.

Локалитет за депонија на комунален смет , согласно санитарно техничките прописи, се определува на однапред одредена локација.

Член 15

Утврдување на условите за градба на објекти во рамките на утврдените зони (Прилог 1 и 2) се врши според претходно согледување и анализа на условите на локацијата, одредбите на Општиот акт, Законот и подзаконските акти кои се важечки.

Условите за градба ги утврдува Подрачната единица на Министерството за транспорт и врски на РМ.

Член 16

Овој Општ акт се донесува по претходно добиената согласност од Министерството за транспорт и врски на РМ, сектор за уредување на просторот.

Член 17

Графичките прилози од член 2, после нејзиното донесување, се заверуваат од страна на претседавачот на Советот на општината и се доставуваат до подрачната единица на Министерството за транспорт и врски на РМ во Струмица, за натамошна реализација.

Член 18

Не е дозволено градба на објекти на места каде постојат високовредни пејсажи.

Член 19

При поставување на објектите да се внимава истите да се поставуваат така што нема да ги задскриваат визурите на соседните објекти.

Член 20

Надзор над примената на Општиот акт врши урбанистичко- градежната инспекција согласно Законот.

Член 21

Одредбите на Општиот акт се применуваат до донесувањето на Урбанистичка документација за населено место Сушица.

Со денот на донесувањето на Урбанистичката документација престанува важноста на Општиот акт.

Член 22

Општиот акт стапува во сила осмиот ден од денот на објавувањето во "Службен гласник".

Број 04-890/1
19.08.2002

СОВЕТ НА ОПШТИНА НОВО СЕЛО
Претседавач

РЕПУБЛИКА СЕВЕРНА МАКЕДОНИЈА

ИЗВОД ОД ПЛАН Број. 10-435/2 од 23.02.2023год.
УПВО на УП за изградба на површински соларни и фотоволтаични електрани

ОПШТИНА БОСИЛОВО

Решение бр:.10-175/4 од 17.02.2023год.

Број:10- 435/2 од 23.02.2023год.

-Одделение за урбанизам, комунални работи и заштита на животната средина

Намена на градба:Е1.13-површински соларни и фотоволтаични електрани

ГРАФИЧКИ ДЕЛ

По барање на:Фотоволт ме ДООЕЛ Струмица
К.П.бр.(374/1,374/2,375,376,387,388/1,389,390,391,392,405,407,408,410,411,412)
КО Секирник,

М=1:2500

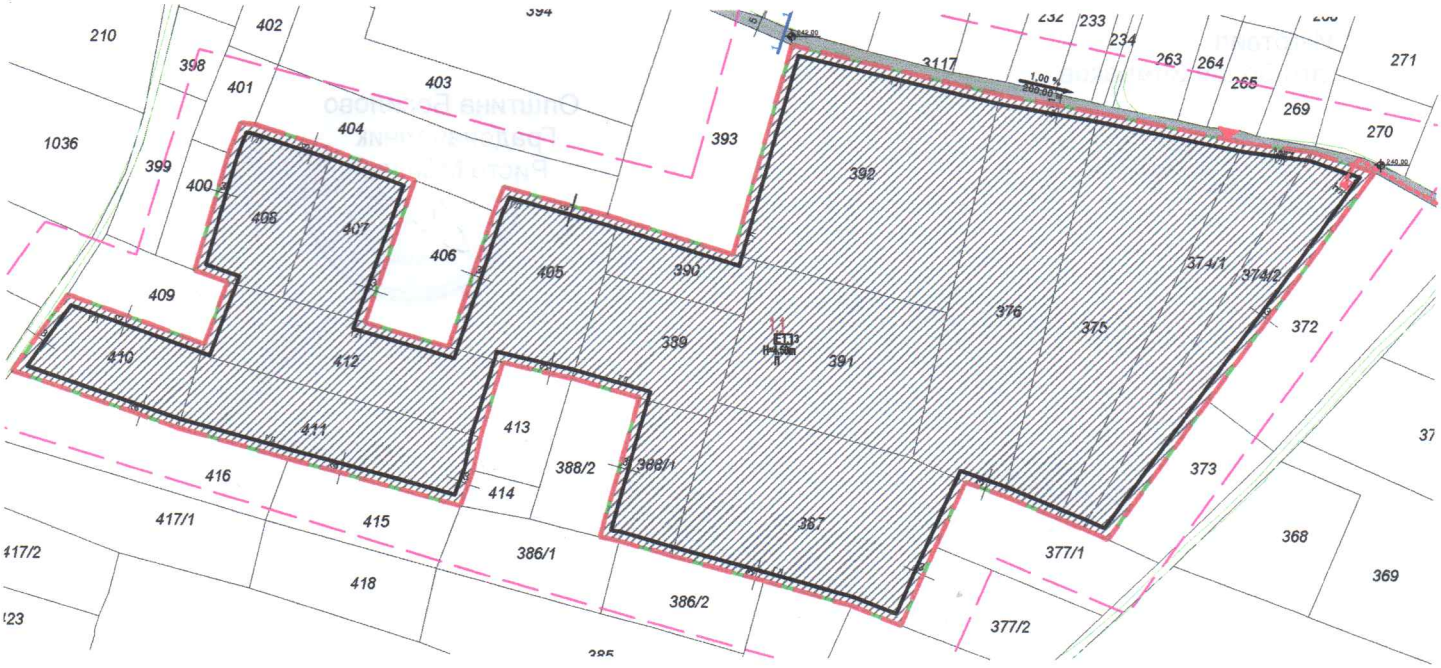

Табела со нумерички податоци

Број на гр.парцела	Основна класа на намена.	Површина на градежна парцела m2	Површина за градба m2	Макс. Површина за градба m2	Максимална висина м	Број на катови	Број на паркинг места	Процент на изграденост
1.1	**Е1.13**	**41 419,32**	**37 000**	**37 000**	**4.50**	**П**	**1**	**89%**

2.Текстуален дел
Прилог: Одредби за примена на план за реализација
Параметри за спроведување на планот

3.Податоци за постојана инфраструктура и приклучоци

- Сообраќајни услови — Пристапот до парцелата е од северната и западната страна на опфатот
- Комунална инфраструктура
- Фекална и атмосферска канализација — Во рамките на предметниот опфат нема подземни инсталации од водовод, фекална и атмосверска канализација..
- Електро инфраструктура — Во рамки на предметниот опфат нема електроенергетски објекти и инфраструктура од ЕЛЕКТРОДИСТРИБУЦИЈА ДООЕЛ, Скопје.

Изготвил,
дги Зоран Зимбаков

Општина Босилово
Градоначалник
Ристо Манчев

СЕКТОР ЗА ПРОСТОРНО ПЛАНИРАЊЕ

Арх.бр. УП1-15 770/2023
Дата: 06-04-2023

Врз основа на член 88 од Законот за општа управна постапка ("Службен весник на Република Македонија" бр. 124/15), како и врз основа на член 42, став 1 и став 9 од Законот за урбанистичко планирање ("Службен весник на Република Македонија" бр. 32/20), а во врска со член 4, став 3 од Законот за спроведување на Просторниот план на Република Македонија ("Службен весник на Република Македонија" бр. 39/04), министерот за животна средина и просторно планирање, го донесе следното:

Р Е Ш Е Н И Е
за Услови за планирање на просторот

1. Со ова Решение на Министерството за транспорт и врски му се издаваат **Услови за планирање на просторот за поставување на подземен кабелски вод 10(20) kV траса со почеток од КП 392, КО Секерник, Општина Босилово, до трафостаница Сушица, на КП 3992, КО Сушица, Општина Ново Село.**

- Вкупната должина на планираната траса изнесува 3,98 км.
- Должината за која се издаваат овие Услови за планирање на просторот изнесува 2,37 км.
- Останатиот дел од трасата минува низ издадени Услови за планирање на просторот за Урбанистички план за село Сушица, Општина Ново Село, со тех бр. Y25215.

2. Условите за планирање на просторот од точка 1 на ова Решение, изработени од Агенцијата за планирање на просторот со **тех. бр. Y69122** се составен дел на Решението.
3. Видот на планската документација да се усогласи со Законот за урбанистичко планирање ("Сл. весник на Република Македонија" бр. 32/20) и Правилникот за урбанистичко планирање ("Сл. весник на Република Македонија" бр. 225/20).
4. Условите за планирање на просторот за поставување на подземен кабелски вод 10(20) kV траса со почеток од КП 392, КО Секерник, Општина Босилово, до трафостаница Сушица, на КП 3992, КО Сушица, Општина Ново Село содржат општи и посебни одредби, насоки и решенија и **заклучни согледувања со обврзувачка активност** од планската документација од повисоко ниво и графички прилози кои претставуваат Извод од планот.
5. Со цел да се обезбеди заштита и унапредување на животната средина при изработка на планската документација потребно е да се почитуваат одредбите пропишани во Законот за животна средина ("Службен весник на РМ" бр. 53/05, 81/05, 24/07, 159/08, 83/09, 48/10, 124/10, 51/11, 123/12, 93/13, 187/13, 42/14, 44/15, 129/15, 192/15, 39/16 и 99/18) како и подзаконските акти донесени врз основа на истиот.

Министерство за животна средина и просторно планирање на Република Северна Македонија
Плоштад „Пресвета Богородица" бр. 3, Скопје Република Северна Македонија
+389 2 106 212
www.moepp.gov.mk

ОБРАЗЛОЖЕНИЕ

Министерството за транспорт и врски, врз основа на член 42, став 1 од Законот за урбанистичко планирање (“Службен весник на Република Македонија” бр. 32/20), поднесе барање преку е-урбанизам, со број на постапка УПП 48160 од 20.12.2022 год., до Агенцијата за планирање на просторот за издавање на Услови за планирање на просторот за поставување на подземен кабелски вод 10(20) kV траса со почеток од КП 392, КО Секерник, Општина Босилово, до трафостаница Сушица, на КП 3992, КО Сушица, Општина Ново Село.

Согласно член 42, став 8 од истоимениот закон, Агенцијата за планирање на просторот ги изработи Условите за планирање на просторот за поставување на подземен кабелски вод 10(20) kV траса со почеток од КП 392, КО Секерник, Општина Босилово, до трафостаница Сушица, на КП 3992, КО Сушица, Општина Ново Село и ги достави до Министерството за животна средина и просторно планирање под бр. УП1-15 770/2023 од 5.04.2023 година.

Условите за планирање на просторот за поставување на подземен кабелски вод 10(20) kV траса со почеток од КП 392, КО Секерник, Општина Босилово, до трафостаница Сушица, на КП 3992, КО Сушица, Општина Ново Село претставуваат влезни параметри и смерници при планирањето на просторот и поставувањето на планските концепции и решенија по сите области релевантни за планирањето на просторот.

Заклучните согледувања, дефинирани во Условите за планирање на просторот кои произлегуваат од Просторниот план на Република Македонија претставуваат обврзувачки активности во понатамошното планирање на просторот.

Врз основа на горенаведеното, а согласно член 88 од Законот за општа управна постапка (“Сл. весник на Република Македонија” бр. 124/15), Министерството за животна средина и просторно планирање го донесе ова Решение и одлучи како во диспозитивот.

ПРАВНА ПОУКА: Против ова Решение може да се поведе управен спор во рок од 15 дена од приемот на решението.

МИНИСТЕР
Каја Шукова

Изготвил: Дејан Гацовски

Одобрил: Соња Фурнаџиска

Согласен: Дајана Марковска Ристеска

АГЕНЦИЈА ЗА ПЛАНИРАЊЕ НА ПРОСТОРОТ

SPATIAL PLANNING AGENCY

УСЛОВИ ЗА ПЛАНИРАЊЕ НА ПРОСТОРОТ

за поставување на подземен кабелски вод 10(20) kV траса со почеток од КП 392, КО Секерник, Општина Босилово до трафостаница Сушица на КП 3992, КО Сушица, Општина Ново Село

КОИ ПРОИЗЛЕГУВААТ ОД ПРОСТОРНИОТ ПЛАН НА РЕПУБЛИКА МАКЕДОНИЈА

Тех. бр. Y69122

Скопје, април 2023

УСЛОВИ ЗА ПЛАНИРАЊЕ НА ПРОСТОРОТ

за поставување подземен кабелски вод 10(20) kV траса со почеток од КП 392, КО Секерник, Општина Босилово до трафостаница Сушица на КП 3992, КО Сушица, Општина Ново Село

КОИ ПРОИЗЛЕГУВААТ ОД ПРОСТОРНИОТ ПЛАН НА РЕПУБЛИКА МАКЕДОНИЈА

Барател: Министерство за транспорт и врски

Тех.бр. Y69122

Раководител на задачата:
Валентина Христова Стефановска, д.н.

Контролирал
м-р Весна Мирчевска Димишковска, д.и.з.ж.с.

Агенција за планирање на просторот
по Овластување на Директорот
бр. 0306-704/1 од 24.03.2023

_____

д-р Лидија Трпеноска Симоновиќ

Скопје, април 2023

УСЛОВИ ЗА ПЛАНИРАЊЕ НА ПРОСТОРОТ
за поставување подземен кабелски вод 10(20) kV траса со почеток од КП 392, КО Секерник, Општина Босилово до трафостаница Сушица на КП 3992, КО Сушица, Општина Ново Село

На седницата одржана на 11.06.2004 година, Собранието на Република Македонија, го донесе Просторниот план на Република Македонија како највисок, стратешки, долгорочен, интегрален и развоен документ, заради утврдување на рамномерен и одржлив просторен развој на државата, определување на намената, како и уредувањето и користењето на просторот.

Со Просторниот план се утврдуваат условите за хумано живеење и работа на граѓаните, рационалното управување со просторот и се обезбедуваат услови за спроведување на мерки и активности за заштита и унапредување на животната средина и природата, заштита од воени дејствија, природни и технолошки катастрофи.

Со донесувањето на Планот се донесе и Закон за спроведување на Просторниот план на Република Македонија ("Службен весник на Република Македонија", број 39/2004).

Со Законот се уредуваат условите начините и динамиката на спроведувањето на Просторниот план, како и правата и одговорностите на субјектите во спроведувањето на Планот.

Законот за спроведување на Просторниот план на Република Македонија, се заснова врз следните основни начела:

- јавен интерес на Просторниот план на Република Македонија;
- единствен систем во планирањето на просторот;
- јавност во спроведувањето на Просторниот план;
- стратешкиот карактер на просторниот развој на државата;
- следење на состојбите во просторот;
- усогласување на стратешките документи на државата и сите зафати и интервенции во просторот;
- **координација на Просторниот план на Република Македонија, со другите просторни и урбанистички планови и другата документација за планирање и уредување на просторот**, како и со субјектите за вршење на стручни работи во спроведувањето на Планот.

Спроведувањето на Планот подразбира задолжително усогласување на соодветните стратегии, основи, други развојни програми и сите видови на планови од пониско ниво, со Просторниот план.

Според член 4 од овој Закон, Просторниот план, се спроведува со изготвување и донесување на просторни планови на региони, просторни планови на подрачја од посебен интерес, просторен план на општина, на општините во градот Скопје и на Градот Скопје, како и со **урбанистички планови за населените места** и друга документација за планирање и уредување на просторот, предвидена со закон.

За изработка и донесување на плановите од став 2 на овој член, Министерството надлежно за работите на просторното планирање, издава Решение за Услови за планирање на просторот.

Условите за планирање на просторот се наменети за поставување подземен кабелски вод 10(20) kV траса со почеток од КП 392, КО Секерник, Општина Босилово до трафостаница Сушица на КП 3992, КО Сушица, Општина Ново Село. Вкупната должина на трасата е 3,98 km. Должината на трасата за која што се издаваат условите за планирање изнесува 2,37 km. Останатиот дел од трасата поминува низ издадени Услови за планирање на просторот за изработка на Урбанистички план за село Сушица, Општина Ново Село, со тех.бр. Y25215. Трасата се граничи со издадени Услови за планирање на просторот за поставување на површински соларни и фотоволтаични електрани (фото-напонски панели за производство на електрична енергија кои се градат на земјиште), КО Секирник, Општина Босилово, со тех.бр. Y32522.

Видот на планската документација да се усогласи со Законот за урбанистичко планирање и Правилникот за урбанистичко планирање.

Условите за планирање треба да претставуваат влезни параметри и насоки при планирањето на просторот на населбата и поставување на планските концепции и решенија по сите области релевантни за планирањето на просторот, обработени во согласност со Просторниот план на Република Македонија.

Основни определби на Просторниот план на Република Македонија

Основната **стратешка определба** на Просторниот план на Републиката е остварување на повисок степен на вкупната функционална интегрираност на просторот на државата, како и **обезбедување услови за значително поголема инфраструктурна и економска интеграција со соседните и останатите европски земји.**

Остварувањето на повисок степен на интегрираност на просторот на Републиката подразбира **намалување на регионалните диспропорции**, односно квалитативни промени во просторната, економската и социјалната структура. Во инвестиционите одлуки, стриктно се почитуваат локациите, техно-економските и критериумите за заштита на животната средина, кои се усвоени на национално ниво. Една од основните цели на Просторниот план се однесува на штедење, рационално користење и заштита на природните ресурси, искористување на погодностите за производство **и лоцирање на активности на простори врзани со местото на одгледување или искористување.**

Меѓу приоритетните определби на Просторниот план е **заштитата на земјодел-ското земјиште, а особено стриктното ограничување на трансформацијата на земјиштето од I - IV бонитетна класа за неземјоделско користење, како и зачувување на квалитетот и природната плодност на земјиштето.**

Во напорите за унапредување на квалитетот на живеењето во Републиката, посебно тежиште се става на **унапредувањето и заштитата на животната средина.** Состојбата на животната средина и еколошките барања се битен фактор на ограничување во планирањето на активностите, заради што е неопходна процена на влијанијата врз животната средина. Посебно значење имаат заштитата и промоцијата на вредните природни богатства и поголемите подрачја со посебна намена и со природни вредности, важни за биодиверзитетот и квалитетот на животната средина, како и заштитата и промоцијата, или соодветниот третман на културното богатство согласно со неговата културолошка и цивилизациска важност и значење.

Местоположба на локацијата и ружа на ветрови

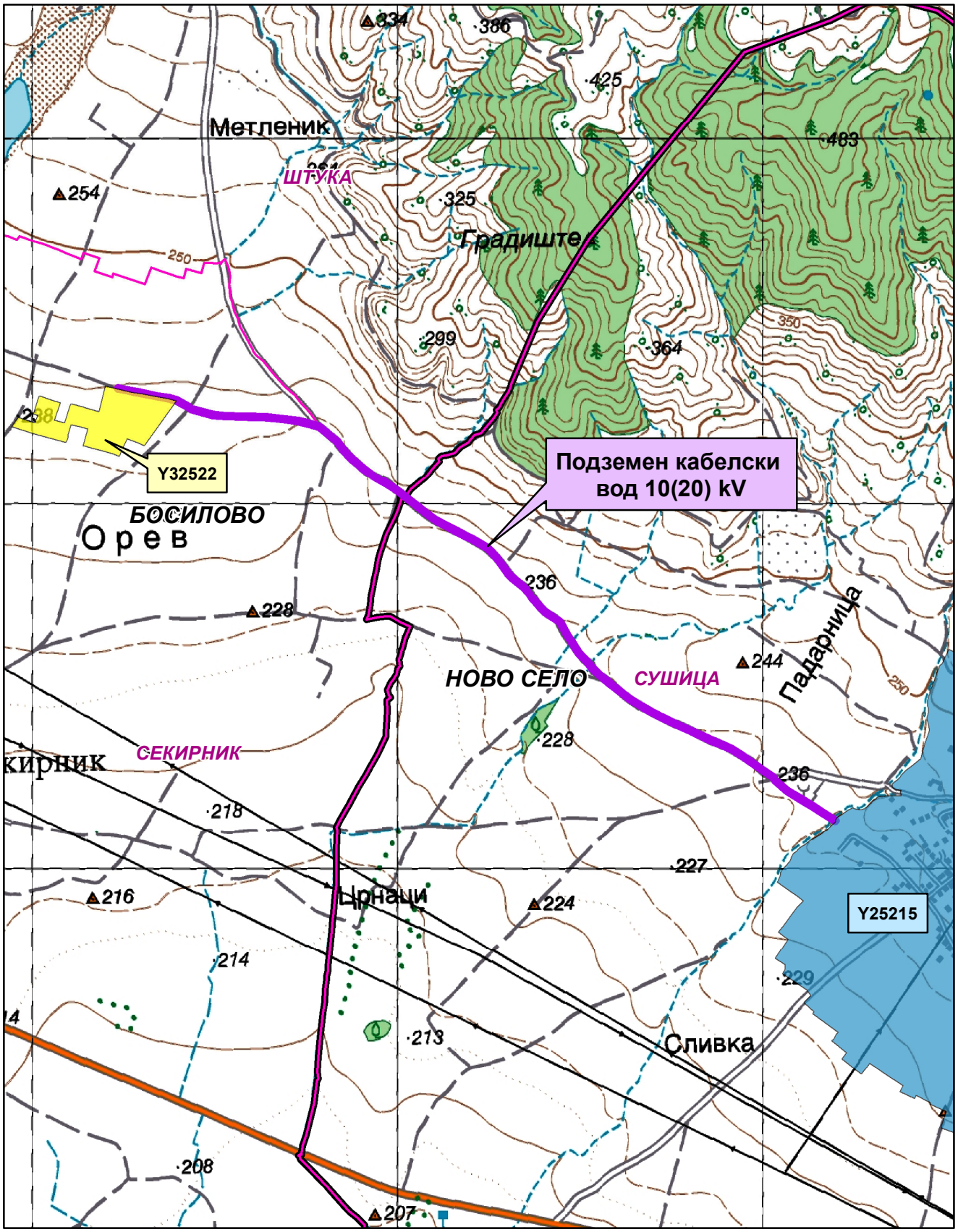

Општинска граница

Катастарска граница

Урбанистички план за село Сушица-Y25215

Површински соларни и фотоволтаични електрани-Y32522

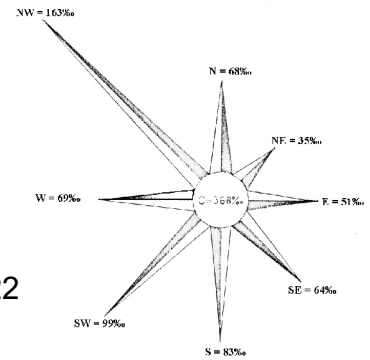

Природни и климатски карактеристики

Природните карактеристики на едно подрачје претставуваат збир на вредности и обележја создадени од природата без учество и влијание на човекот. Тие ги опфаќаат географската и геопрометната положба на подрачјето, релјефните карактеристики, геолошките, педолошките, хидрографските, сеизмичките, климатските и др.

Предметната локација во КО Секерник, Општина Босилово и КО Сушица, Општина Ново Село се наоѓа североисточно од населено место Секирник на надморска височина од 235-240 m.

Подрачјето на Струмичкото поле, се карактеризира со изменета медитеранска клима. Влијанијата на медитеранската клима продираат по текот на река Струмица, која отекува северно, североисточно и источно од Струмица.

Просечната годишна температура на воздухот е 12,7^{0}C со највисоки просечно месечни температури во јули 23,6^{0}C и најниски во јануари 0,9^{0}C. Амплитудата изнесува 22,7^{0}C додека разликата меѓу апсолутно максималната 40,5^{0}C и апсолутно минималната температура -24,0^{0}C изнесува 64,5^{0}C. Мразниот период изнесува 160 дена. Бројот на денови со снег е 18.

Сончевиот сјај изнесува 2258,5 часови годишно. Бројот на ведри денови годишно е 127, облачни 168 и тмурни денови 71. Релативната влажност на воздухот изнесува 74% средно-годишно.

Во овој регион просечно годишно паѓаат 567,4mm воден талог со максимум на есен и пролет (ноември и мај) додека долготрајните суши над еден месец се ретка појава (2%).

Маглите се појавуваат околу 23 дена и тоа од октомври - март.

Ветровите во ова подрачје дуваат од сите правци од кои најизразен интензитет има северозападниот правец. Овој ветар дува со честина од 163‰ и средна брзина од 2,1m/s со максимум во јули од 8m/s. По честината втор ветер е југозападниот со 99‰ и средна брзина 1,7m/sek. со максимум во пролет од 7m/s. Со слична честина е и јужниот ветер (83‰), а брзина од 1,8m/s, а северниот и западниот имаат брзина од 1,8 односно 2,0m/s и честина 68 односно 69‰ и максимална брзина од 8m/s. Источниот е со честина од 51‰ и средна брзина од 1,4m/s и максимална брзина од 10m/s.

Подрачјето на Струмица се наоѓа меѓу две **сеизмички** најмаркантни а може да се каже и најопасни зони на Балканот. Вардарската сеизмогена зона долж реката Вардар од запад и Струмската сеизмогена зона долж долината на Струма. Споменатите епицентрални подрачја имаат постојано влијание врз терените на ова подрачје а максимална јачина од досега случените земјотреси изнесува 8^0 по Меркалиевата скала.

На интензитетот на земјотресите посебно влијание имаат инженерско геолошките услови на тлото врз кои е направена и сеизмичка реонизација на теренот. Ритчестиот простор југозападно од Струмица има сеизмичко поволни инженерско геолошки услови, котлинскиот дел северно и северозападно е сеизмички чувствителна средина додека рамничарскиот дел источно од градот е

сеизмички доста чувствителна средина и заедно со претходната категорија поседуваат сеизмички неповолни инженерско - геолошки услови на тлото. Во овој регион присутни се артерски издани на различна длабочина.

Податоците се од мерната станица Струмица.

Економски основи на просторниот развој

Концептот на планиран развој и просторна разместеност на економските дејности во "Просторниот план на Република Македонија" се темели на дефинираните цели на економскиот развој во "Националната стратегија на економскиот развој", определбите за рационално користење на потенцијалите и погодностите на развојот, поставеноста на системот на населби, како и политиката за порамномерна и порационална просторна организација на производните и услужни дејности.

Според економската структура, фазата од развојот во која се наоѓа економијата, степенот на расположивоста на факторите, економските состојби и економската позиција на Државата во светот, идниот развој на македонската економија е детерминиран од насоките и комбинацијата на инвестициите со другите развојни фактори.

Концепцијата на просторната организација на производните и услужни дејности поаѓајќи од објективните фактори, пазарните услови, доминацијата на приватната сопственост во економскиот систем и одлуките на државните и локалните органи, се остварува како комбинација на концентрацијата на стопанството на одделни места и дисперзија во просторот кои се комплементарни приоди во развојот и просторната разместеност на економските дејности.

Со разместувањето на производните и услужни дејности и со агломерирањето на населението во просторот, се формираат центри-полови на развојот како што е Градот Струмица со гравитационо влијание врз локацијата за која се наменети Условите за планирање на просторот.

Половите на развој ги формираат оските на развојот детерминирани од географските карактеристики на просторите, т.е. релјефот, теченијата на реките и слично, а во современите текови позначајни се деловните односи, комуникациите, како и изградените инфраструктурни системи и стопански капацитети.

Со Просторниот план на Р Македонија дефинирани се пет оски на развој од кои релевантна за Општината на чиј простор припаѓа планскиот опфат за кој се наменети Условите за планирање е "Источната развојна оска" која има добри изгледи да се оформи во источниот дел од државата поврзувајќи ги градовите: Куманово - Свети Николе - Штип - Радовиш - Струмица. Во сегашно време оваа оска е со слаб интензитет, но развојот ќе го зголемува нејзиното значење. Од Струмица веќе сега еден крак води до Петрич во Бугарија.

Развојните оски имаат значајна улога во просторната организација, а во прв ред за модернизација на патиштата, за изградбата на далекуводи, гасоводи итн., со што ќе се создадат предуслови за поттикнување на развојот на вкупната економија во Регионот и интегрален просторен развој на Државата.

При спроведувањето на стратегијата за организација и користење на просторот за лоцирање на производните и услужни дејности, решенијата во просторот треба да овозможат поголема атрактивност на просторот, заштита на природните и создадени ресурси и богатства, сообраќајно и информатичко поврзување, локациона флексибилност и почитување на факторите на развојот.

Поставувањето на подземен кабелски вод 10(20) kV траса со почеток од КО Секерник, Општина Босилово до трафостаница Сушица, КО Сушица, Општина Ново Село, ќе овозможи подобрување на инфраструктурните услови во ова подрачје.

Согласно определбите на Просторниот план на Р.Македонија, идниот развој и разместеноста на производните и услужни дејности треба да базира на примена на принципите и стандардите за заштита на животната средина, особено превенција и спречување на негативните влијанија на економските активности врз животната и работна средина.

Користење и заштита на земјоделско земјиште

Зачувувањето, заштитата и рационалното користење на земјоделското земјиште е основна планска определба и главен предуслов за ефикасно остварување на производните и другите функции на земјоделството, а конфликтните ситуации кои ќе произлегуваат од развојот на другите стопански и општествени активности ќе се решаваат врз основа на критериуми за глобална општествено-економска рационалност и оправданост со што ќе се постигнат следните зацртани цели:

- Запирање на тенденциите на прекумерна и стихијна пренамена на плодните површини во непродуктивни цели;
- Зголемување на продуктивната способност на земјоделското земјиште и подобрување на структурата на обработливите површини во функција на поголемо производство на храна;
- Привремено или трајно исклучување од процесот на производство на храна на терените каде концентрацијата на токсични материи од сообраќајни коридори во земјиштето, воздухот и водата се над дозволените норми;
- Рекултивирање и враќање на деградираното земјиште во земјоделска намена со мелиоративни и агротехнички зафати;
- Искористување на компаративните предности и погодности на одделни подрачја и стопанства за повисок степен на финализација и задоволување на потребите на преработувачките капацитети и нивна ориентација кон извоз;
- Обезбедување на материјални и други услови за дефинирање и реализација на програмата за реонизација на земјоделското производство поради рационално искористување на сите природни ресурси, човечки потенцијали и индустриско-преработувачки капацитети;

Согласно Просторниот план на Република Македонија просторот на Републиката е поделен во **6 земјоделско стопански реони и 54 микрореони**. **Предметната локација припаѓа на Медитерански или Повардарски земјоделско**

стопански реон поделен на Јужно медитерански со 2 микрореони и Централно-медитерански со 10 микрореони.

При изработка на предметната документација, неопходно е воспоставување и почитување на ефикасна контрола на користењето и уредувањето на земјиштето и утврдување на нормите и стандарди за градба. Меѓу приоритетните определби на Просторниот план е заштитата на земјоделското земјиште, а особено стриктното ограничување на трансформацијата на земјиштето од I-IV бонитетна класа за неземјоделско користење, како и зачувување на квалитетот и природната плодност на земјиштето.

Пренамената на земјоделското земјиште се регулира со Законот за земјоделско земјиште. Доколку при изработка на предметната документација се зафаќаат нови земјоделски површини, надлежниот орган за одобрување на планските програми веднаш по заверка на истите до Министерството за земјоделство, шумарство и водостопанство поднесува барање за согласност за трајна пренамена на земјоделско земјиште во градежно.

Водостопанство и водостопанска инфраструктура

Планирањето и реализирањето на активностите за подобрување на условите за живот согласно Просторниот план на Р. Македонија треба да се во корелација со концептот за одржлив развој, кој подразбира рационално користење на природните и создадените добра. Одржливиот развој подразбира користење на добрата во мерка која дозволува нивна репродукција, усогласување на развојните стратегии и спречување на конфликти во сите области на живеење. Во развојот на водостопанството и водостопанската инфраструктура концептот на одржлив развој е насочен кон рационално користење на водата, условен од фактот дека Републиката е сиромашна со вода. Колку водите во одреден простор може да се сметаат за „воден ресурс" зависи од можноста за нивно искористување, односно од можноста за реализирање на водостопански решенија со кои водите ќе се искористат за покривање на потребите од вода за населението, земјоделството, енергетиката, индустријата и за заштитата на живиот свет.

Со Просторниот план на Република Македонија на територијата на Републиката дефинирани се 15 водостопански подрачја (ВП): „Полог", „Скопје", „Треска", „Пчиња", „Среден Вардар", „Горна Брегалница", „Средна и Долна Брегалница", „Пелагонија", „Средна и Долна Црна", „Долен Вардар", „Дојран", „Струмичко Радовишко", „Охридско - Струшко", „Преспа" и „Дебар". Оваа поделба овозможува да се согледаат расположивите количини на вода за одреден регион.

Тарасата на подземниот кабелски вод 10(20) kV од КО Секерник, Општина Босилово до трафостаница Сушица, КО Сушица, Општина Ново Село, се наоѓа во водостопанското подрачје (ВП) „Струмичко Радовишко" кое го опфаќа сливот на реката Струмица од изворот до Македонско Бугарската граница.

ВП „Струмичко Радовишко" е сиромашно со вода. Специфичното истекување на ова подрачје изнесува q=3,1 л/сек/км^2. За искористување на постојниот хидролошки потенцијал на водотеците во ова водостопански подрачје изградени се акумулациите Водоча на реката Водоча и Турија на реката Турија. Во

наредниот период се предвидува изградба на акумулациите Подареш на река Подареш и Ореховичка на река Ореховичка.

Трасата на подземениот кабелски вод минува преку времен водотек. При изработката на документацијата за водот, да се предвидат мерки со кои ќе обезбеди заштита на просторот при појава на големи води.

За наводнување на обработливите површини во ВП „Струмичко Радовишко" изградени се системи за наводнување кои покриваат површина од 18.432 ha, а се предвидува проширување за нови 8.300 ha. Сегашни изворници за наводнување во ова ВП се акумулациите Мантово, Водоча и Турија, а за идниот период се предвидува и акумулацијата Подареш. При изработката на документацијата да се утврди местоположба на постоечката и планираната инфраструктура за наводнување и соодветно на тоа да се предвидат мерки за нивна заштита и непречено функционирање согласно законската регулатива.

Енергетика и енергетска инфраструктура

Од аспект на **енергетиката и енергетската инфраструктура** со Просторниот план на Република Македонија се дефинираат состојбите, потребите и начините на задоволување на потрошувачката на разните видови на енергија во Републиката. При тоа приоритет се дава на намалување на увозната зависност на енергенти и енергија, односно задоволување на потрошувачката со домашно производство.

Според статистичките податоци последниве години во Републиката над 30% од потрошената електрична енергија е од увозно потекло за што се одвојуваат големи девизни средства. Зголемената потрошувачка на енергетски горива ја наметнува потребата од подобрувањето на енергетската ефикасност. Европската регулатива "Европа 2020" за паметен, одржлив и сеопфатен развој предвидува мерки за намалување на емисиите на издувни гасови, зголемување на користењето на обновливи извори на енергија и зголемување на енергетската ефикасност. Имплементирањето на овие мерки, ќе придонесе за подобра односно поквалитетна иднина за следните генерации, отворање на нови работни места, а истовремено се обезбедуваат услови за одржлив развој. Со рационално искористување на енергетските извори им се овозможува на идните генерации да имаат ресурси за сопствен раст и развој.

Размената на електрична енергија помеѓу балканските електроенергетски системи (чии земји најчесто се увозници) е многу значајен фактор за натамошниот развој. Електроенергетските системи на балканските земји треба да бидат поврзани со конективни водови кои што нема да преставуваат тесно грло во трансмисија на потребните количини на електрична моќност. Републиката досега има 400 kV конективни водови со Грција (кон Солун и Лерин) и Косово (Косово-Б) и кон Бугарија (Црвена Могила), а во план е градбата на вод кон Албанија. Планираната, со Просторниот план на РМ, траса на водот од Скопје5 кон Србија е сменета и изграден е водот Штип-Србија.

Локацијата за поставување на подземен кабелски вод 10(20) kV траса, КО Секерник, Општина Босилово до трафостаница Сушица, КО Сушица, Општина Ново Село, нема конфликт со постојните и планирани преносни и конективни

водови. Така 110 kV водот Струмица1-Сушица-Петрич минува на 1,3km јужно од оваа локација.

Гасовод

Природниот гас, со сегашната потрошувачка, малку е застапен во енергетскиот сектор во Републиката. Со негова зголемена употреба се воведува еколошки поприфатливо гориво кое со својот хемиски состав и висока калорична моќ, претставува одлична замена за нафтата, нејзините деривати, јагленот и другите цврсти и течни горива. Природниот гас испушта помалку штетни материи во однос на другите енергенти, заради што аерозагадувањето е сведено на минимум.

Изграденият крак Жидилово-Скопје е дел од меѓународниот транзитен гасоводен систем Русија-Романија-Бугарија-СМакедонија. Се планира во идниот период доизградба на гасоводната мрежа во Републиката и поврзување со мрежите на соседните држави што ќе овозможи зголемување на сигурноста во снабдувањето на сите региони во Републиката, но и урамнотежување на потрошувачката во текот на целата година.

При проширувањето и натамошната доизградба на гасоводниот систем се планира да се изгради делница-4 Хамзали-Богданци-Грција со што ќе се овозможат поволни услови за развој на гасоводната мрежа во овој регион. Трасата на планираниот гасовод од делница-4 ќе минува на 7,1km западно од оваа локација.

Население

Утврдувањето на концептот на просторната организација, уредувањето и користењето на територијата на Републиката, а во контекст на тоа и стопанската структура, зависи од развојот, структурните промени и просторната дистрибуција на населението.

Врз основа на прогноза за бројот, структурата, темпото на растежот, критериумите за разместување и подвижноста, треба да се покаже просторно-временската компонента на остварување на идната организација и уредување преку демографскиот аспект.

Демографските проекции, кои на планирањето му даваат нова димензија, покажуваат или треба да покажат, како во иднина ќе се формира населението, неговиот работен контингент (работна сила) и домаќинствата и како треба да придонесат кон сестрано согледување на идната состојба на населението како производен дел, потрошувач и управувач - креатор.

Тргнувајќи од определбата дека популациската политика преку систем на мерки и активности треба да влијае врз природниот прираст, се оценува дека за обезбедување на плански развој и излез од состојбата на неразвиеност се наметнува водењето активна популациска политика во согласност со можностите на социо-економски развој на Републиката. Во овие рамки треба да се води единствена популациска политика со диференциран пристап и мерки по одделни подрачја, со цел да се постигне оптимализација во користењето на просторот и ресурсите, хуманизација на условите за семејниот и општествениот живот на населението, намалување на миграциите, како и создавање на услови за порамномерен регионален развој на Републиката.

Како демографска рамка, населението е значајна категорија која треба да се има во предвид при апроксимацијата на потенцијалните работни ресурси и потенцијалните потрошувачи и корисници на сите видови услуги.

Урбанизација и мрежа на населби

Урбанизацијата како сложен, динамичен процес треба да претставува основна рамка и влијателен фактор во насочувањето на долгорочниот просторен развој на Република Северна Македонија.

Иницијативата за поставување на подземен кабелски вод 10(20) kV траса со почеток од КО Секерник, Општина Босилово до трафостаница Сушица, КО Сушица, Општина Ново Село, ќе предизвика позитивни импулси и ефекти врз целото непосредно окружување од аспект на повисока организација, инфраструктурна опременост и уреденост на просторот, доколку е базирана врз принципите на одржлив развој и се одликува со максимално почитување и вградување на нормативите и стандарди за заштита на животната средина.

Изградбата на водот ќе обезбеди поквалитетни услуги за снабдување на домаќинствата со електрична енергија во овој дел на Р. Северна Македонија.

Насоките на Просторниот план се залагаат за:

- зголемено ниво на функционална и комунална опременост и планско уредување на селските населби, подобрување на локалната инфраструктура и **ефикасна комуникациска поврзаност со центрите од повисоко ниво**;
- создадавање на услови за рехабилитација и афирмирање на руралниот начин на живеење преку **инфраструктурно екипирање** на селските населби и ефикасно сообраќајно и **комуникациско поврзување.**

Домување

Во планските определби и насоки на Просторниот план од аспект на организација на домувањето како една од основните функции на населбите, е применета концепцијата на полицентричен развој која го третира домувањето како посебен тип на развоен ресурс, што е особено битно за неразвиените подрачја како нови жаришта на развојот. Суштината на овој пристап е што најмобилен елемент станува технологијата, а не работната сила.

Во тој контекст оваа иницијатива **за поставување на подземен кабелски вод 10(20) kV траса со почеток од КО Секерник, Општина Босилово до трафостаница Сушица, КО Сушица, Општина Ново Село,** е во функција на обезбедување поквалитетни услуги за снабдување на домаќинствата со електрична енергија во овој дел на Република Северна Македонија, **со што се овозможува квалитативно и квантитативно подигнување на комуналната опременост на станот како негова основна клетка.**

Јавни функции

Организацијата на **јавните функции** е директно поврзана со планирањето и уредувањето на населбите и зависи од типот на населбата, нејзиното место и улога во хиерархијата на населбите и соодветното ниво на централитет.

Иницијативата **за поставување на подземен кабелски вод 10(20) kV траса со почеток од КО Секерник, Општина Босилово до трафостаница Сушица, КО Сушица, Општина Ново Село**, е надвор од урбаниот опфат на населбите, така што нема препораки и обврски за организација на јавни функции (локации со намена образование, култура, здравство и спорт и рекреација), што значи дека се исклучени можностите за било каков конфликт помеѓу два типа на функции.

Индустрија

Развојот и просторната разместеност на индустријата претставува значаен фактор и движечка сила за поттикнување на развојот на вкупната економија и модернизација на другите области од економскиот и општествениот живот. Ефикасното и успешно спроведување на насоките и определбите за поттикнување на развојот на индустриските дејности и нивно рационално разместување во просторот ги детерминираат позитивните промени и во другите сегменти на економијата: пораст на вработеноста, зголемување на бруто домашниот производ, подобрување на животниот стандард и др.

Со планскиот и организиран начин на ширење на инфраструктурата и создавањето на други погодни услови за локација на производни капацитети во просторот околу општинските центри и во поширокиот рурален простор, се обезбедуваат основи врз кои може да се очекува остварување на просторна разместеност на индустријата, преку моделот на концентрираната дисперзија.

Во планскиот период, индустриското производство се очекува да биде застапено во сите општини и да остварува растеж кој ќе придонесе за зголемување на вработувањето, подобрување на условите за живеење на граѓаните на поширокиот простор на земјата.

Поставувањето на подземен кабелски вод 10(20) kV траса со почеток од КО Секерник, Општина Босилово до трафостаница Сушица, КО Сушица, Општина Ново Село, ќе биде во функција на унапредување на енергетскиот сектор.

Сообраќај и врски

Комуникациската мрежа на Република Северна Македонија, сочинета од повеќе комуникациски потсистеми, е етаблирана преку системот за сообраќај и врски врз чија основа, помеѓу другото, се темели и организацијата на просторот на државата. Комуникациските системи во Републиката, кои се од особено значење за развојот на стопанските активности, се очекува да се подобруваат, унапредуваат и да се развиваат во две насоки на развој на комуникациите:

- екстерното поврзување на државата (стратешки коридори);
- интерното поврзување во државата (регионални и локални потреби).

Основа за *екстерното поврзување* на државата се дефинираните комуникациски коридори согласно меѓународните конвенции и препораки, што воедно се и основа за ориентација кон европските и балканските определби за економски и технолошки комуникации, што е од особено значење за извозот.

Основата за *интерното поврзување* во државата односно планирање и развој на патната мрежа на Државата се базира на категоризација на патиштата, на стратешки дефинирани меѓународни коридори за патен сообраќај, на досега изградената европска патна мрежа-ТЕМ со "Е" ознака на патиштата, на досега изградената магистрална и регионална патна мрежа, како и на определбите од долгорочната стратегија за развој.

Мрежата на патишта "Е" ознака што ги дефинира меѓународните коридори за патен сообраќај низ Републиката се: **Е-65, Е-75, Е-850, Е-871**.

Според Просторниот план на Република Македонија, автопатската и магистрална патна мрежа релевантна за предметниот простор е:

- **М-6**-(БГ - Ново Село - Струмица - Радовиш - Штип - М-5; Крак:Струмица - М-1).

Врз основа на „Одлуката за категоризација на државните патишта" овој магистрален патен правец се преименува со ознаката:

- **А4 (М-6)** - (Граница со Косово-ГП Блаце-крстосница Стенковец-обиколница Скопје-Петровец-Миладиновци-Свети Николе-Штип-Радовиш-Струмица-гр.со Бугарија-ГП Ново Село).

Во идната патна мрежа на Републиката, основните патни коридори ќе ги следат веќе традиционалните правци во насока север-југ (коридор 10), односно исток-запад (коридор 8), што се вкрстосуваат во просторот помеѓу градовите: Скопје, Куманово и Велес. На тој начин дел од магистралните патишта во Републиката ќе формираат три основни патни коридори, што треба да се изградат со технички и експлоатациони карактеристики компатибилни со системот на европските автопатишта (ТЕМ):

- север-југ: М-1 (Србија - Куманово - Велес - Гевгелија - Грција),
- исток-запад: М-2 и М-4 (Бугарија-Крива Паланка-Куманово-Скопје-Тетово-Струга-Албанија и крак Скопје - Србија),
- исток-запад: М-5 (Бугарија - Делчево - Кочани - Штип - Велес -Прилеп - Битола - Ресен - Охрид- Требеништа - М4 (крак Битола -граница со Грција).

На автопатската и магистралната патна мрежа се надоврзуваат *регионалните патишта*, што заедно со локалните категоризирани патишта ќе ја сочинуваат патната мрежа на Републиката.

Динамиката за реализација на мрежата, што ќе овозможи целосно опслужување на Републиката, ќе биде во функција на сообраќајните потреби (очекуваниот обем на сообраќајот), потребите за интеграција во европскиот патен систем, како и економската моќ на државата, а трасите на меѓународните и магистралните патишта, задолжително ќе поминуваат надвор од населените места и се предлага да се решаваат со денивелирано вкрстосување со останатата патна мрежа.

При изработка на планската документација од аспект на безбедноста во Патниот сообраќај, да се почитуваат Законот за јавни патишта, како и важечките Законски и подзаконски акти кои ја допираат оваа област.

Железнички сообраќај: Концепцијата за развој на **железничкиот систем** се базира на потребата за модернизација и проширување на железницата во целина,

како и поврзување на железничката мрежа на Републиката со соодветните мрежи на Република Бугарија и Република Албанија.

Железничката мрежа на Републиката, во планскиот период, треба да ја сочинуваат: магистрални железнички линии од меѓународен карактер, регионални линии и локални линии.

Магистрални железнички линии од меѓународен карактер:

- СР- Табановце-Скопје-Гевгелија-ГР ..... 213,5 km
- СР - Блаце-Скопје..... 31,7 km
- СР -Кременица-Битола-Велес ..... 145,6 km
- БГ -Крива Паланка-Куманово..... 84,7 km
- АЛ-Струга-Кичево-Скопје.....143,0 km

Покрај постојните врски Табановце и Блаце на север, односно Гевгелија и Кременица на југ, ќе се изврши и соодветно поврзување на исток кон Република Бугарија, односно на запад кон Република Албанија, со што ќе се овозможи целосно интегрирање на македонскиот железнички систем со соодветните системи на соседните држави.

Во планскиот период меѓудругото, се очекува развој на интегралниот транспорт, односно техничко-технолошкото доопремување на Македонските железници за извршување на задачите и за вклучување во меѓународниот сообраќај, што е во согласност со стратегијата на развојот на железничкиот сообраќај и со реалните можности на Државата.

Според Просторниот план на Република Македонија железничката мрежа релевантна за предметниот простор е во групата на планирани регионални железнички линии како дел од секундарната врска со соседните држави: Смоквица-Петрич, со изградба на нова железничка линија на целата релација и вклучување на локалниот правец:

- **Куманово - Штип- Струмица**

<u>Воздушен сообраќај:</u> Воздушните патишта во Државата се интегрален дел од европската мрежа на воздушни коридори со ширина од 10 наутички милји во кои контролирано се одвиваат прелетите над територијата на државата.

Примарната аеродромска мрежа во Државата треба да ја сочинуваат вкупно 4 аеродроми за јавен воздушен сообраќај, и тоа во Скопје, Охрид, Струмица и Битола. Аеродромот во Скопје е оспособен за прием и опрема на интерконтинентални авиони, аеродромот во Охрид е реконструиран во повисока-II категорија, а новите аеродроми што се предвидуваат во Струмица и Битола се предвидени да бидат со доминантна намена за карго транспорт на стоки.

Секундарната аеродромска мрежа се предлага да ја сочинуваат сегашните 5 реконструирани и технички доопремени спортски аеродроми и вкупно 15 аеродроми за стопанска авијација, од кои 7 нови. Покрај тоа треба да се уредат и околу 20 терени за дополнителен развој на воздухопловниот спорт и туризам во согласност со меѓународните прописи за ваков вид на аеродроми.

Радиокомуникациска мрежа и антенски системи

Радиокомуникациска мрежа е јавна електронска комуникациска мрежа со која се обезбедува емитување, пренос или прием на знаци, сигнали, текст, слики и

звуци или други содржини од каква било природа преку радиобранови. Основни елементи на примопредавателниот систем се: антените, антенските столбови, водови, засилувачи и друго.

Јавните електронски комуникациски мрежи треба да се планираат, поставуваат, градат, употребуваат и слично под услови утврдени со Законот за електронските комуникации, прописите донесени врз основа на него, прописите за просторно и урбанистичко планирање и градење, прописите за заштита на животната средина, нормативите, прописите и техничките спецификации содржани во препораките на Европската Унија.

Изложеноста на јавноста на нејонизирачко електромагнетно зрачење со пуштањето во работа на антенски систем не треба да ги надминува вредностите пропишани со Упатството за гранични вредности при изложеност на нејонизирачко зрачење издадено од Меѓународна комисија за заштита од нејонизирачко зрачење (ICNIRP – International Commission on Non-Ionizig Radiation Protection). Агенцијата за електронски комуникации врши контрола со мерење на нејонизирачкото електромагнетно зрачење, со цел да ја утврди усогласеноста на антенските системи со граничните вредности.

Оператори на мобилната телефонија во РСМакедонија се М-Телеком, А1 Македонија, Телекабел и Лајкамобајл. Тие во своите секојдневни развојни активности вршат:

- Квалитетно мрежно покривање со мобилен сигнал на:
  - региони, општини, населени места,
  - подрачја од јавен интерес (културно-историски, спортски, стопански, индустриски, погранични зони и др.),
  - сообраќајна и транспортна инфраструктура.
- Подготовка на проекти за развој на мрежата согласно постоечката инфраструктура на теренот.
- Усогласување на развојните планови со одделни институции на државата (министерства, управи и сл.).

Целиот овој регион, покриен е со сигнал на мобилна телефонија на мобилните оператори.

Кабелска електронска комуникациска мрежа -се користи за дистрибуција на јавни електронски комуникациски услуги до крајниот корисник. Пристапниот дел на мрежата е изграден од кабли (од бакарни парици, коаксијални, хибридни коаксијално-оптички и/или оптички) и придружни дистрибутивни и изводни точки: канали, цевки, кабелски окна/шахти, надворешни ормари и др.

Јавната кабелска електронска комуникациска мрежа и придружните средства треба да се планираат, проектираат, поставуваат и градат на начин кој нема да ја попречува работата на другите електронски комуникациски мрежи и придружни средства, како ни обезбедувањето на другите електронски комуникациски услуги.

Изградбата на јавните електронски комуникациски мрежи и придружни средства треба да се обезбеди:

- заштита на човековото здравје и безбедност,
- заштита на работната и животната средина,

- заштита на просторот од непотребни интервенции,
- заштита на инфраструктурата на изградените јавни електронски комуникациски мрежи,
- унапредување на развојот и поттикнување на инвестиции во јавните електронски комуникациски мрежи со воведување на нови технологии и услуги, а особено со воведување на следни генерации на јавни електронски комуникациски мрежи.

АД "Македонски Телекомуникации" и останатите оператори за своите корисници обезбедуваат широк опсег на услуги како што се: говорни услуги (вклучувајќи услуги со додадена вредност), услуги за пренос на податоци, пристап до Интернет, мобилни комуникациони услуги, јавни говорници и др. Комуникациските услуги се обезбедуваат врз основа на добро воспоставената електронска комуникациска мрежа со примена на најсовремени технологии.

Телефонските корисници во ова подрачје во електронско комуникацискиот сообраќај приклучени се преку телефонските централи во Босилово и Ново Село.

Операторите на јавна кабелска електронска комуникациска мрежа треба да обезбедат можност за широкопојасен пристап до услуги (broadband) со големи брзини на: 100% од домаќинствата покриени со мрежата на операторот со можност за пристап до јавната комуникациска мрежа со брзина на пренос од 30 Mbps и најмалку 50% од домаќинствата покриени со мрежата на операторот со можност за пристап до јавната комуникациска мрежа со брзина на пренос од 100 Mbps.

За новопредвидените градби, изградената електронска комуникациска инфраструктура за пренос со големи брзини треба да им овозможи на сите корисници слободен избор на оператор, а на сите оператори пристап до градбите под еднакви и недискриминаторски услови.

Заштита на животната средина

Анализата на влијанијата врз животната средина, како превентива, има за цел да ги идентификува можните проблеми, да ги рационализира трошоците и да направи оптимален избор на мерките за заштита на животната средина. За разлика од "пасивниот" пристап, со кој се применуваат заштитни мерки по настанатиот проблем, што претставува финансиско оптоварување на производителите, давачите на услуги и општеството во целост, превентивната заштита на животната средина се трансформира во елемент на развој и појдовна основа за глобалното управување со животната средина засновано на принципите на **одржливиот развој**. Одржувањето на континуитет во следењето на состојбите во медиумите и областите на животната средина, дава претстава за трендот на промени кои настанале во текот на подолг временски период на анализираното подрачје, како основа за планирање и предвидување на промените кои би можело да се очекуваат во животната средина во временската рамка на која се однесува планскиот документ.

Анализите на начинот на изведба, активностите кои би се одвивале во текот на поставување на подземен кабелски вод 10(20) kV траса со почеток од КО Секирник, Општина Босилово до трафостаница Сушица, КО Сушица, Општина

Ново Село и активностите кои би се превземале во насока на одржување во текот на експлоатациониот период, овозможуваат утврдување на изворот на евентуалните негативни влијанија врз животната средина во текот на двете фази.

Во периодот на поставување, земјаните активности ќе бидат главен извор на негативно влијание врз животната средина. Во оваа фаза се вклучени следните активности:

Подготвителни активности: во кои се вбројуваат расчистување на локацијата, отстранување на вегетацијата и подготовка на тлото;

Градежни активности: во кои се вбројуваат земјаните активности (усеци, насипи, ископи или набивање на земјиштето и др.) и истите се однесуваат на сите елементи на изведба.

Во тек на експлоатациониот период, редовните активности и активностите кои се превземаат во интервентни случаи (инспекција, поправки, замена на делови и сл.) би можеле да имаат негативно влијание врз животната средина. Времените објекти (кампови) кои би служеле како место во кое би престојувале работниците во периодот на извршување и спроведување на активностите, исто така претставуваат потенцијален извор на загадување на животната средина.

Влијанија врз животната средина се одразуваат преку специфичните промени што се јавуваат во сите медиуми на животната средина. Промената на условите само во еден медиум може да предизвика промена во сите останати.

Со цел да се обезбеди заштита и унапредување на животната средина при поставувањето на подземен кабелски вод 10(20) kV траса со почеток од КО Секирник, Општина Босилово до трафостаница Сушица, КО Сушица, Општина Ново Село, потребно е да се почитуваат одредбите пропишани во законската регулатива од областа на заштита на животната средина и подзаконските акти донесени врз нивна основа.

При реализација на предвидените активности на терен да се внимава да не дојде до искористување на земјиштето на начин и обем со кој би се загрозиле неговите природни вредности. Потенцијалната ерозија на земјиштето треба да се спречи со што е можно побрзо завршување на земјените работи и ископувања и нивно покривање со вегетација. Озеленување на површините во непосредна близина на трасата (со автохтони видови), со цел да се добие разновиден и богат пејзаж во една просторно - естетска и функционална целина.

Да се превземат активности за намалување на бучавата и вибрациите од опремата, со цел да се избегнат негативните ефекти од бучавата и да се почитуваат пропишаните гранични вредности за дозволено ниво на бучава во животната средина.

Помошните и пратечките градежни објекти (магацински објекти за материјали, алати и гориво, и други помошни објекти), кои ќе се користат во фазата на поставување, треба да бидат лоцирани на поголеми растојанија од коритата на водотеците и површините под шуми, квалитетни земјоделски површини, населени места и заштитено и предложено за заштита природно наследство.

Да се следи и контролира присуството на загадувачки материи во воздухот со цел да се одржи квалитетот на воздухот во граници на дозволените нивоа на емисии.

Да се спроведе организирано управување со отпадот со цел да се минимизира негативното влијание врз животната средина, животот и здравјето на луѓето. Создавачот и/или поседувачот на отпадни материи и емисии ги сноси сите трошоци за санација на евентуално предизвиканите нарушувања во животната средина.

Да се избегне губење, модификација и фрагментација на живеалиштата и прекумерно искористување на природните богатства, со цел да се намалат или целосно елиминираат негативните последици врз стабилноста на екосистемите.

Заштита на природното наследство

Од областа на **заштита на природата** *(природното наследство, природните реткости и биолошката и пределската разновидност)*, документацијата за предметниот простор треба да се усогласи со Просторниот план на Република Македонија на тој начин што, врз основа на режимот за заштита, ќе се организира распоред на активности и изградба на објекти кои ќе се усогласат со барањата кои ги поставува одржливото користење на природата и современиот третман на заштитата.

Особено внимание при заштита на природата, треба да се посвети на начинот, видот и обемот на изградбата што се предвидува во заштитените простори за да се одбегнат или да се надминат судирите и колизиите со инкомпатибилните функции. За таа цел е неопходно почитување на следните принципи:

- Оптимална заштита на просторите со исклучителна вредност;
- Зачувување и обновување на постојната биолошка и пределска разновидност во состојба на природна рамнотежа;
- Обезбедување на одржливо користење на природното наследство во интерес на сегашниот и идниот развој, без значително оштетување на деловите на природата и со што помали нарушувања на природната рамнотежа;
- Спречување на штетните активности на физички и правни лица и нарушувања во природата како последица на технолошкиот развој и извршување на дејности, односно обезбедување на што поповолни услови за заштита и развој на природата;
- Рационална изградба на инфраструктурата;
- Концентрација и ограничување на изградбата;
- Правилен избор на соодветна локација.

Согласно Законот за заштита на природата („Службен весник на Република Македонија" број 67/04, 14/06, 84/07, 35/10, 47/11, 148/11, 59/12, 13/13, 163/13, 41/14, 146/15, 39/16, 63/16, 113/18 и 151/21) и Законот за животна средина („Службен весник на Република Македонија" број 53/05, 81/05, 24/07, 159/08, 83/09, 48/10, 124/10, 51/11, 123/12, 93/13, 187/13, 42/14, 44/15, 129/15, 192/15, 39/16, 99/18 и 89/22) потребно е

внесување на мерки за заштита на природата при планирањето и уредувањето на просторот и истите треба строго да се почитуваат.

Согласно Студијата за заштита на природното наследство, изработена за потребите на Просторниот план на Република Македонија, на просторот за поставување на подземен кабелски вод 10(20) kV траса со почеток од КО Секирник, Општина Босилово до трафостаница Сушица, КО Сушица, Општина Ново Село, нема регистрирано ниту евидентирано природно наследство.

Доколку при изработка на документацијата за предметниот простор или при уредување на просторот се дојде до одредени нови сознанија за природно наследство кое би можело да биде загрозено со урбанизацијата на овој простор, потребно е да се предвидат мерки за заштита на природното наследство:

- Утврдување на границите и означување на сите објекти кои би можеле да бидат предложени и прогласени како природно наследство;
- Забрана за вршење на какви било стопански активности кои не се во согласност со целите и мерките за заштита утврдени со правниот акт за прогласување на природното добро или Просторниот план за подрачје со специјална намена;
- Магистралната и останатата инфраструктура (надземна и подземна) да се води надвор од објектите со природни вредности, а при помали зафати потребно е нејзино естетско вклопување во природниот пејзаж;
- Воспоставување на мониторинг, перманентна контрола и надзор на објектите со природни вредности и преземање на стручни и управни постапки за санирање на негативните појави;
- Воспоставување на стручна соработка со соодветни институции во окружувањето;
- Почитување на начелата за заштита на природата согласно Законот за заштита на природата.

Заштита на културно наследство

Во своето милениумско постоење, човековата цивилизација од праисторијата до денес, на територијата на нашата држава, оставила значајни траги од вонредни културни, историски и уметнички вредности кои го потврдуваат постоењето, континуитетот и идентитетот на македонскиот народ на овие простори.

Просторниот аспект на недвижното културно наследство е предмет на анализа во корелација со долгорочната стратегија на економски, општествен и просторен развој, односно стратегија за зачувување и заштита на тоа наследство во услови на пазарно стопанство.

Републичкиот завод за заштита на спомениците на културата, за потребите на Просторниот план на Републиката, изготви Експертен елаборат за заштита на недвижното културно наследство во кој е даден Инвентар на недвижното културно наследство од посебно значење.

Инвентарот содржи список на регистрирани и евидентирани недвижни културни добра, што подразбира список на недвижните предмети со утврдено својство споменик на културата, односно на недвижните предмети за кои основано

се претпоставува дека имаат споменично својство. Тоа се: археолошки локалитети, цркви, манастири, џамии, бањи, безистени, кули, саат кули, турбиња, мавзолеи, конаци, мостови, згради, куќи, стари чаршии, стари градски јадра и други споменици со нивните имиња, локации, блиските населени места, период на настанување и општините во кои се наоѓаат спомениците.

Согласно постоечката законска регулатива, видови на недвижно културно наследство се: споменици, споменични целини и културни предели.

На подрачјето на катастарската општина Секирник, кое е предмет на анализа евидентирани се следните недвижни споменици на културата (Експертен елаборат):

1. *Археолошки локалитет“ Могила”, Секирник, римски период;*
2. *Црква Св. Богородица,Секирник, 20 век.*

На подрачјето на катастарската општина Сушица која е предмет на анализа има евидентирани недвижни споменици на културата (Експертен елаборат):

1. *Археолошки локалитет “Долно Градиште”, Сушица, среден век,*
2. *Археолошки локалитет “Искрово Грнчар”, Сушица, доцноримски период,*
3. *Археолошки локалитет “Козарник”, Сушица, доцноримски период,*
4. *Археолошки локалитет “Обрак”, Сушица, среден век,*
5. *Археолошки локалитет “Селиште”, Сушица, среден век,*
6. *Археолошки локалитет “Црквиште”, Сушица, среден век,*
7. *Црква Св. Ѓорѓи, Сушица, 19 век.*

Во Археолошката карта на Република Македонија[1], која ги проучува предисториските и историските слоеви на човековата егзистенција, од најстарите времиња до доцниот среден век, на анализираното подрачје на катастарската општина Сушица евидентирани се следните локалитети:

КО Сушица: *Искрово – Грнчар,* населба и некропола од доцноантичкото време источно од селото на една висорамнина што зафаќа поголем простор се среќаваат фрагменти од керамички садови, питоси и покривни керамиди, а на едниот крај на локалитетот се откриени гробови градени од големи камени плочи; *Козарник,* населба од донцоантичкото време, северозападно од селото.

Во Археолошката карта на Република Македонија на анализираното подрачје на катастарската општина Секирник нема евидентирани археолошки локалитети.

Според Просторниот план на Р.Македонија, најголем број на цели се однесуваат на третманот и заштитата на културното наследство во плановите од пониско ниво.

При изработка на документацијата од пониско ниво, да се утврди точната позиција на утврдените *локалитети со културно наследство* и во таа смисла да се применат плански мерки за заштита на недвижното наследство:

– задолжителен третман на недвижното културно наследство во процесот на изработката на просторните и урбанистичките планови од пониско ниво заради обезбедување на плански услови за нивна заштита, остварување на нивната културна функција, просторна интеграција и активно користење на спомениците на културата за соодветна намена, во туристичкото

[1] МАНУ Скопје, 1996г.

стопанство, во малото стопанство и услугите, како и во вкупниот развој на државата;

- планирање на реконструкција, ревитализација и конзервација на најзначајните споменички целини и објекти и организација и уредување на контактниот, околниот споменичен простор заради зачувување на нивната културно - историска димензија и нивна соодветна презентација;
- измена и дополнување на просторните и урбанистичките планови заради усогласување од аспект на заштитата на недвижното културно наследство.

Културното недвижно наследство во просторните и урбанистички планови треба да се третира на начин кој ќе обезбеди негово успешно вклопување во просторното и организационо ткиво на градовите и населените места или пошироките подрачја и потенцирање на неговите градежни, обликовни и естетски вредности.

Туризам и организација на туристички простори

Туризмот и угостителството со својата основна функција-прифаќање, сместување и истовремено задоволување на голем број разновидни барања и желби на туристите, влијае врз вкупната економија и развојот на одредена средина, а исто така има изразено влијание и врз просторот во кој ја извршува својата дејност. Туризмот со своето мултиплицирано влијание во процесот на стопанисување, посредно и непосредно, ги вклучува и другите гранки и дејности во вкупната понуда на туристичкиот пазар. Ова пред сé, се однесува на угостителството, трговијата, сообраќајот, занаетчиството, здравството и на разни други видови услуги. Исто така, преку туризмот се нудат и се продаваат нематеријални вредности, како што се: разни информации, обичаи, фолклор, забава, спортско-рекреативни активности и слично.

Врз основа на комплексно согледаните природни и создадени услови и ресурси по обем, квалитет, распространетост или уникатност, функционалност, атрактивност и степен на активираноста, на територијата на РС Македонија како посебни целини може да се издвојат следните видови на туристички потенцијали: водените површини, планините, бањите, целините и добрата со природно и културно наследство, транзитните туристички правци, градските населби, ловните подрачја и селата.

Согласно со основните долгорочни цели, концептот и критериумите за развој и организација на туристичката понуда, во Државата се дефинирани вкупно 10 туристички региони со 54 туристички зони.

Предметната локација припаѓа на Струмичко-Радовишки туристички регион со утврдени 4 туристички зони и 12 туристички локалитети.

Заштита од воени разурнувања, природни и техничко-технолошки катастрофи

Согласно Просторниот план на Република Македонија, **предметната локација за поставување на подземен кабелски вод 10(20) kV траса со почеток од КО Секирник, Општина Босилово до трафостаница Сушица, КО Сушица, Општина Ново Село, се наоѓа во индиректно загрозени простори од воени дејства.** Тоа се ридско-планински и субпланински простори, кои се наоѓаат во

непосредна близина на просторите со висок степен на загрозеност (самите не се директно изложени на борбени дејства) или во близина на просторите за формирање слободна територија, поради што се погодни за принуден и повремен престој на борбените единици, евакуираното население и др.

Согласно Законот за заштита и спасување („Службен весник на Република Македонија" број 93/12 - пречистен текст, 41/14, 129/15, 71/16, 106/16, 83/18 и 215/21), **задолжително треба да се применуваат мерките за заштита и спасување кои опфаќаат урбанистичко-технички и хуманитарни мерки,** а се применуваат во процесот на планирање и уредување на просторот и проектирање и изградба на објектите, на начин кој го уредува Владата со подзаконски акт.

Сеизмичките појави - земјотресите се доминантни природни непогоди во Државата, кои можат да имаат катастрофални последици врз човекот и природата. Присутни се низ вековите, на десет сеизмички жаришта во земјата или во нејзината поблиска и поширока околина. Земјотресите со умерени магнитуди (M<6,0) можат да предизвикаат сериозни разурнувања, бидејќи традиционално градените објекти, особено во руралните средини, не можат да ги издржат овие земјотреси без значителни оштетувања. Историските податоци покажуваат дека силните земјотреси генерирани на територијата на државата се проследени и со појава на колатерални хазарди (ликвификација, одрони, свлечишта, пукнатини, раседници, померувања), со доминантни одрони и свлечишта, што уште повеќе ги зголемува негативните последици на земјотресите.

Во досегашниот просторен развој на Републиката, природните богатства, географските, морфолошките и другите погодности имале доминантно влијание врз изградбата и уредувањето на нејзината територија, без оглед на присутните сеизмички ризици. Тоа создава конфликтна ситуација во која најголемите градови, најголем број на населението, индустриските капацитети и најзначајните комуникации, како што се коридорите север - југ и исток - запад, се лоцирани во зоните со најголема сеизмичност (интензитет од VII – X степени на МКС -64).

Локацијата за која се наменети условите за планирање на просторот се наоѓа во зона со **VIII степени по Меркалиевата скала на очекувани земјотреси.**

Намалување на сеизмичкиот ризик може да се изврши со задолжителна примена на нормативно - правна регулатива, со која се уредени постапките, условите и барањата за постигнување на технички конзистентен и економски одржлив степен на сеизмичка заштита, кај изградбата на новите објекти.

Во инвестиционите проекти треба да се разработат мерките за заштита на човекот, материјалните добра и животната средина од природни катастрофи.

Неопходно е перманентно ажурирање на плановите за заштита од елементарни непогоди, кои согласно законските обврски постојат за целата територија на државата, поради присутниот сеизмички хазард, како и изложеноста на други природни катастрофи. Со реализација на наведените приоритети се создаваат реални услови за успешна инженерска превенција и намалување на сеизмичкиот ризик на територијата на целата Држава, односно за ефикасен менаџмент на ефектите и вонредните состојби предизвикани од силните сеизмички сили.

За успешно функционирање **на заштитата од природни и елементарни катастрофи** во процесот на урбанистичко планирање потребно е да се преземат соодветни мерки за **заштита од пожари**, односно евентуалните човечки и материјални загуби да бидат што помали во случај на пожари.

Во однос на диспозицијата на противпожарната заштита, предметната локација во случај на пожар ќе ја опслужуваат противпожарни единици од **градот Струмица.**

Во процесот на планирање потребно е да се води сметка за конфигурацијата на теренот, степен на загрозеност од пожари и услови кои им погодуваат на пожарите: климатско-хидролошките услови, ружата на ветрови и слично кои имаат влијание врз загрозеност и заштита од пожари.

Заради поуспешна заштита во урбанистички планови се превземаат низа мерки за отстранување на причините за предизвикување на пожари, спречување на нивното ширење, гаснење и укажување помош при отстранување на последиците предизвикани со пожари, кои се однесуваат на:

- изворите за снабдување со вода, капацитетите на водоводната мрежа и водоводните објекти кои обезбедуваат доволно количество вода за гаснење на пожари;
- оддалеченоста меѓу зоните предвидени за станбени и јавни објекти и зоните предвидени за индустриски објекти и објекти за специјална намена за сместување лесно запаливи течности, гасови и експлозивни материи;
- широчината, носивоста и проточноста на патиштата со кои ќе се овозможи пристап на противпожарни возила до секој објект и нивно маневрирање за време на гаснење на пожарите.

Заштитата од пожари опфаќа мерки и дејности од нормативен, оперативен, организационен, технички, образовно-воспитен и пропаганден карактер, кои се уредени со Законот за заштита и спасување, како и Уредбата за спроведување на заштитата и спасувањето од пожари.

При појава на природни стихии, како што се **поплавите**, секое организирано општество превзема активни и пасивни мерки за организирана одбрана.

Појавата на **поплави** првенствено е поврзана со природните езера и хидрографската мрежа, но најчестиот вид на поплави и најголемата опасност од нив, сепак, доаѓа од поројните водотеци. Согласно со ова за донесување на брзи, исправни и ефикасни одлуки неопходно е да се располага со:

- однапред разработен план;
- сигурни информации за состојбата во загрозеното подрачје;
- сигурни прогностички информации за очекуваните сосотојби.

Од метеоролошки појави со карактеристики на елементарни непогоди се манифестираат појавата на **град, луњени ветрови и магли**.

Едно од можните и неопходно потребни превентивни мерки за заштита од **техничко - технолошки катастрофи** е планирањето, кое преку осознавање и анализа на состојбите и опасностите од можните инциденти, во одржувањето на инсталациите и опремата, треба да создаде прифатлив однос кон животната средина.

Потребна е доследна примена на основните методолошки постапки за планирање и уредување на просторот:

- оценка на состојбите на природните компоненти на животната средина и степенот на загрозеност од појава на технички катастрофи;
- оценка на оптовареноста на просторот со технолошки системи со одредено ниво на ризик;
- анализа на меѓусебната зависност на природните услови и постојните технолошки системи;
- дефинирање на нивото на постојниот ризик при редовна секојдневна работа на технолошките системи и при појавата на инцидентни случаи;
- процена на загрозеноста на луѓето и материјалните добра;
- утврдување на критериумите за избор на оптимална варијанта на заштита врз основа на проценетиот степен на загрозеност.

Со примена на оваа методолошка постапка може де се очекува остварување на следните основни цели за заштита од техничко-технолошки катастрофи:

- максимално усогласување и користење на просторот од аспект на заштита во рамките на просторните можности;
- вградување на мерките на кои се заснова организацијата на заштита и спасување на човечките животи и материјалните добра од техничко-технолошки катастрофи во определувањето на намената на просторот;
- интегрирање на елементите на загрозеноста на прашањата врзани со заштитата на животната средина.

Заради постигнување на целосна заштита на луѓето, материјалните добра и потесната и пошироката животна средина постојат три нивоа на преземање на сигурносни, превентивни мерки:

Прво ниво: ги вклучува сите мерки кои се преземаат во одржувањето на опремата и инсталациите, заради сигурно користење на опасни материјали во технолошките процеси и одбегнување на технолошки катастрофи.

Второ ниво: се однесува на сите мерки кои треба да обезбедат ограничување на емисијата како последица од пожар, експлозија или ослободување на хемикалии, што може да се случи во околности на поголеми индустриски акциденти.

Трето ниво: вклучува мерки кои се преземаат за заштита на животната средина во смисла на ограничување на ефектите од емисија на опасни материи, или последици од пожар и експлозии.

При изработката на плановите од пониско ниво треба да се има предвид следното:

- Потребата од оформување на системот на евиденција и анализа на технолошките акциденти, компатибилен на системот МАРС на Европската унија, како база за евиденција на опасни материјали, присутни во технолошките постројки и можни причини на катастрофи.
- Потребата од предвидување на превентивни мерки од страна на стопанските субјекти за спречување на технолошки катастрофи, базирани врз анализата на однесувањето на исти или слични постројки.

– Изработка на соодветни планови и програми за заштита на населението и едукација и тренинг на персоналот во случај на евентуална техничка катастрофа.

Насоки за потребата од спроведување на Стратегиска оцена на влијанието врз животната средина

Во процесот за проценка на влијанието на плановите, стратегиите и програмите врз животната средина и врз здравјето на луѓето (Стратегиска оцена на влијанието врз животната средина-СОВЖС), покрај проценката на влијанијата се предвидуваат и мерки кои имаат за цел заштита на животната средина од сите можни влијанија и тоа уште во процесот на планирање и донесување одлуки за одредени стратегии, планови и програми, т.е. плански документи. Преку навремено спроведување на постапката за СОВЖС се обезбедува идентификување на потенцијалните позитивни и негативни влијанија од реализацијата на планскиот документ врз животната средина, а исто така се дефинираат и алтернативи и можни мерки за спречување, намалување и ублажување на негативните влијанија врз сите елементи на животната средина.

СОВЖС се подготвува во согласност со националната легислатива и одредбите од друга релевантна меѓународна легислатива, која е инкорпорирана во националната, во форма на законски и подзаконски акти и Конвенции, кои се ратификувани од страна на РСМ со посебни закони.

Целта на СОВЖС постапката е да се процени дали планскиот документ е во согласност со поставените цели за животна средина на национално и меѓународно ниво. Целите на стратегиската оцена на влијанието врз животната средина се прикажани преку статусот на: населението, социо-економски развој, човековото здравје, воздухот, климатските промени, водата, почвата, природното и културното наследство и материјалните добра.

Најдобро е процесот на стратегиска оцена на влијанието на планскиот документ да се одвива паралелно со развојот на планскиот документ, со цел навремено да се земат во предвид целите на животната средина при дефинирање на целите на самиот плански документ.

Постапката за сратегиска оцена на влијанието врз животната средина се спроведува во неколку фази, од кои првата е ***Утврдување на потреба од спроведување на СОВЖС*** (дали планскиот документ ќе има значителни влијанија врз животната средина) согласно со Уредбата за стратегиите, плановите и програмите, вклучувајќи ги и промените на тие стратегии, планови и програми, за кои задолжително се спроведува постапка за оцена на нивното влијание врз животната средина и врз животот и здравјето на луѓето. Оваа фаза претставува изготвување на Одлуката за спроведување или неспроведување на СОВЖС. Органот кој го подготвува планскиот документ е должен да донесе Одлука за спроведување или Одлука за не спроведување на стратегиска оцена во која се образложени причините за спроведувањето, односно не спроведувањето согласно со критериумите врз основа на кои се определува дали еден плански документ би можел да има значително влијание врз животната средина и врз здравјето на луѓето.

Влијанијата, кои се претпоставува дека може да произлезат со поставувањето на подземен кабелски вод, може да се разгледуваат од аспект на негативни влијанија и од аспект на идни бенефициии, односно позитивни влијанија, како и генерални мерки за заштита, намалување и ублажување на негативние влијанија се следните:

- Поставувањето на подземен кабелски вод 10(20) kV траса со почеток од КО Секирник, Општина Босилово до трафостаница Сушица, КО Сушица, Општина Ново Село, во рамките на предвидениот опфат, се очекува да предизвика позитивни импулси и ефекти врз целото непосредно опкружување од аспект на повисока организација, инфраструктурна опременост и уреденост на просторот, социо-економски развој.
- Со поставување на подземен кабелски вод 10(20) kV траса со почеток од КО Секирник, Општина Босилово до трафостаница Сушица, КО Сушица, Општина Ново Село, ќе има и негативни влијанија врз животната средина, во текот на подготвителните активности заради реализацијата на земјените работи и употреба на градежна механизација. Влијанијата што ќе се јават во фаза на поставување (емисии на штетни материи во воздухот, можни штетни влијанија врз почвата (директни и индиректни), емисии на бучава, отпад и влијанија врз флората и фауната), ќе бидат локални и со ограничен временски рок.
- Анализите на начинот на изведба, активностите кои би се одвивале во текот на поставување на подземен кабелски вод 10(20) kV траса со почеток од КО Секирник, Општина Босилово до трафостаница Сушица, КО Сушица, Општина Ново Село и активностите кои би се превземале во насока на одржување во текот на експлоатациониот период, овозможуваат утврдување на изворот на евентуалните негативни влијанија врз животната средина во текот на двете фази. Мерки за заштита од овие влијанија се наведени во секторската област: заштита на животната средина.
- Неопходно е воспоставување и почитување на ефикасна контрола на користењето и уредувањето на земјиштето и утврдување на нормите и стандардите за градба. Меѓу приоритетните определби на Просторниот план е заштитата на земјоделското земјиште, а особено стриктното ограничување на трансформацијата на земјиштето од I-IV бонитетна класа за неземјоделско користење, како и зачувување на квалитетот и природната плодност на земјиштето.
- Предметниот опфат нема конфликт со постојните и планирани енергетски водови, радиокомуникациски и кабелски електронско комуникациски мрежи.
- На просторот за поставување на подземен кабелски вод 10(20) kV траса со почеток од КО Секирник, Општина Босилово до трафостаница Сушица, КО Сушица, Општина Ново Село, нема регистрирано ниту евидентирано природно наследство. Доколку при изработка на документацијата или при уредување на просторот се дојде до одредени нови сознанија за природно наследство кое би можело да биде загрозено со урбанизацијата на овој

простор, потребно е да се предвидат соодветни мерки за заштита на природното наследство согласно со законската регулатива.

- Во делот за заштита на културното наследство, културното наследство е наведено на ниво на катастарска општина, поради што при изработка на документацијата потребно е да се утврди дали на предметната локација има културно наследство и во таа смисла да се применат соодветните плански мерки за заштита на истото и да се постапи во согласност со постоечката законска регулатива.
- За предметниот простор не постои можност за појава на прекугранични влијанија, ниту во фазата на поставување, ниту во фазата на експлоатација, поради доволната оддалеченост на предвидениот опфат од границите на Државата.
- Мерки за ублажување на негативните влијанија од евенуални несреќи и хаварии се наведени во секторската област: Заштита од воени разурнувања, природни и техничко-технолошки катастрофи.

При донесувањето на Одлука за спроведување или Одлука за не спроведување на стратегиска оцена за документацијата на предметниот простор за поставување на подземен кабелски вод 10(20) kV траса со почеток од КО Секирник, Општина Босилово до трафостаница Сушица, КО Сушица, Општина Ново Село, задолжително да се земат во предвид претходно наведените забелешки, како и забелешките од секторските области опфатени со Просторниот план на Република Македонија.

Усогласување на планската документација со Просторниот план

Сите активности во просторот треба **да се усогласат со насоките на Просторниот план на државата**, особено значителните и оние кои се однесуваат на планирањето и изградбата на:

- државните инфраструктурни системи (патишта, железници, воздушен сообраќај, телекомуникации);
- енергетските системи, енерговоди и поголеми водостопански системи;
- градежните објекти важни за Државата;
- капацитетите на туристичката понуда;
- стопанските комплекси и оние кои се однесуваат на поголеми концентрации (слободни економски зони);
- капацитетите за користење на природните ресурси.

Просторните планови на регионите и подрачјата од посебен интерес и урбанистичките планови се усогласуваат со Просторниот план на Републиката, особено во однос на следните елементи:

- намената и користењето на површините;
- **мрежата на инфраструктура;**
- мрежата на населби;
- заштитата на животната средина.

Насоките на Просторниот план на Републиката во однос на намената и користењето на површините се однесуваат на заложбата при изработката на урбанистичките планови, површините за сите урбани содржини треба да се бараат исклучиво на површини од послаби бонитетни класи (над IV категорија).

Посебни мерки и активности за остварување на рационалното користење и заштита на просторот, како и посебни интереси на просторниот развој се:

- Обезбедување на спроведување на постојните закони и прописи со кои се заштитува просторот, ресурсите и националното богатство и се организира и уредува просторот со цел за вкупен развој.
- Рационално користење на подрачјата за градба и нивно проширување или формирањето на нови врз база на критериумите за изготвување на соодветна планска документација.
- Насоките и критериумите за уредување на просторот надвор од градежните подрачја треба да се утврдат со помош на стручни основи и упатствата од ресорите на земјоделството, водостопанството, шумарството и заштитата на животната средина.

ЗАКЛУЧНИ СОГЛЕДУВАЊА

Условите за планирање на просторот се наменети за поставување подземен кабелски вод 10(20) kV траса со почеток од КП 392, КО Секерник, Општина Босилово до трафостаница Сушица на КП 3992, КО Сушица, Општина Ново Село. Вкупната должина на трасата е 3,98 km. Должината на трасата за која што се издаваат условите за планирање изнесува 2,37 km. Останатиот дел од трасата поминува низ издадени Услови за планирање на просторот за изработка на Урбанистички план за село Сушица, Општина Ново Село, со тех.бр. Y25215. Трасата се граничи со издадени Услови за планирање на просторот за поставување на површински соларни и фотоволтаични електрани (фото-напонски панели за производство на електрична енергија кои се градат на земјиште), КО Секирник, Општина Босилово, со тех.бр. Y32522.

Видот на планската документација да се усогласи со Законот за урбанистичко планирање и Правилникот за урбанистичко планирање.

Условите за планирање треба да претставуваат влезни параметри и смерници при планирањето на просторот на населбата и поставување на планските концепции и решенија по сите области релевантни за планирањето на просторот, обработени во согласност со Просторниот план на Република Македонија.

При изработка на документацијата за предметниот простор треба да се земат во предвид горенаведените забелешки и следните поединечни заклучни согледувања од секторските области опфатени со Просторниот план на Република Македонија:

Економски основи на просторниот развој

- **Развојот на инфраструктурните системи претставува значајна детерминанта на економскиот развој. Унапредувањето на електро-енергетската инфраструктура влијае врз развојот и разместеноста на производните и услужни дејности.**
- **Поставувањето на подземен кабелски вод 10(20) kV траса со почеток од КО Секерник, Општина Босилово до трафостаница Сушица, КО Сушица, Општина Ново Село, ќе овозможи подобрување на инфраструктурните услови во ова подрачје.**
- Согласно определбите на Просторниот план на Република Македонија, идниот развој и разместеноста на производните и услужни дејности треба да базира на примена на принципите и стандардите за заштита на животната средина, особено нивна превентивна примена и спречување на негативните влијанија врз животната и работна средина.

Користење и заштита на земјоделско земјиште

- Согласно Просторниот план на Република Македонија просторот на Републиката е поделен во **6 земјоделско стопански реони и 54 микрореони. Предметната локација припаѓа на Медитерански или Повардарски**

земјоделско стопански реон поделен на Јужно медитерански со 2 микрореони и Централно-медитерански со 10 микрореони.

- При изработка на предметната документација, неопходно е воспоставување и почитување на ефикасна контрола на користењето и уредување на нормите и стандарди за градба. Меѓу приоритетните определби на Просторниот план е заштитата на земјоделското земјиште, а особено стриктното ограничување на трансформацијата на земјиштето од I-IV бонитетна класа за неземјоделско користење, како и зачувување на квалитетот и природната плодност на земјиштето.

Водостопанство и водостопанска инфраструктура

- Трасата на подземениот кабелски вод минува преку времен водотек. При изработката на документацијата за водот, да се предвидат мерки со кои ќе обезбеди заштита на просторот при појава на големи води.
- За наводнување на обработливите површини во ВП „Струмичко Радовишко" изградени се системи за наводнување кои покриваат површина од 18.432 ha, а се предвидува проширување за нови 8.300 ha. При изработката на документацијата да се утврди местоположба на постоечката и планираната инфраструктура за наводнување и соодветно на тоа да се предвидат мерки за нивна заштита и непречено функционирање согласно законската регулатива.

Енергетика и енергетска инфраструктура

- Локацијата **за поставување подземен кабелски вод 10(20) kV, КО Секерник, Општина Босилово до трафостаница Сушица, КО Сушица, Општина Ново Село,** нема конфликт со постојните и планирани енергетски водови.
- За електроенергетските корисници потребно е да обезбеди сигурно и непрекинато снабдување со електрична енергија со напон кој ќе биде во дозволените граници.

Урбанизација и мрежа на населби

- **Иницијативата за поставување на подземен кабелски вод 10(20) kV траса со почеток од КО Секерник, Општина Босилово до трафостаница Сушица, КО Сушица, Општина Ново Село, ќе предизвика позитивни импулси и ефекти врз целото непосредно окружување од аспект на повисока организација, инфраструктурна опременост и уреденост на просторот, доколку е базирана врз принципите на одржлив развој и се одликува со максимално почитување и вградување на нормативите и стандарди за заштита на животната средина.**
- Поставувањето на водот ќе обезбеди поквалитетни услуги за снабдување на домаќинствата со електрична енергија во овој дел на Р. Северна Македонија.

Домување

- **Иницијативата за поставување на подземен кабелски вод 10(20) kV траса со почеток од КО Секерник, Општина Босилово до трафостаница Сушица, КО Сушица, Општина Ново Село,** е во функција на обезбедување поквалитетни услуги за снабдување на домаќинствата со електрична енергија во овој дел на Р.

Северна Македонија, **со што се овозможува квалитативно и квантитативно подигнување на комуналната опременост на станот како негова основна клетка.**

Јавни функции

- Иницијативата **за поставување на подземен кабелски вод 10(20) kV траса со почеток од КО Секерник, Општина Босилово до трафостаница Сушица, КО Сушица, Општина Ново Село**, е надвор од урбаниот опфат на населбите, така што нема препораки и обврски за организација на јавни функции (локации со намена образование, култура, здравство и спорт и рекреација), што значи дека се исклучени можностите за било каков конфликт помеѓу два типа на функции.

Индустрија

- Со планскиот и организиран начин на ширење на инфраструктурата и создавањето на други погодни услови за локација на производни капацитети во просторот околу општинските центри и во поширокиот рурален простор, се обезбедуваат основи врз кои може да се очекува да се остварува просторната разместеност на индустријата, преку моделот на концентрираната дисперзија.
- **Поставувањето на подземен кабелски вод 10(20) kV траса со почеток од КО Секерник, Општина Босилово до трафостаница Сушица, КО Сушица, Општина Ново Село, ќе биде во функција на унапредување на енергетскиот сектор.**

Сообраќајна инфраструктура

- **Според Просторниот план на Република Македонија автопатската и магистрална патна мрежа релевантна за предметниот простор е:**
  А4 (М-6) - (Граница со Косово-ГП Блаце-крстосница Стенковец-обиколница Скопје-Петровец-Миладиновци-Свети Николе-Штип-Радовиш-Струмица-гр.со Бугарија-ГП Ново Село).
- **При планирање да се почитува Законот за јавни патишта** („Службен весник на Република Македонија" број: 84/08, 52/09, 114/09, 124/10, 23/11, 53/11, 44/12, 168/12, 163/13, 187/13, 39/14, 42/14, 166/14, 44/15, 116/15, 150/15, 31/16, 71/16, 163/16 и 174/21).
- При изработка на планската документација од аспект на безебедноста во Патниот сообраќај, да се почитуваат Законот за јавни патишта, како и важечките Законски и подзаконски акти кои ја допираат оваа област.

Радиокомуникациска и кабелска електронско комуникациска мрежа

- **Локацијата за поставување на подземен кабелски вод 10(20) kV траса со почеток од КО Секерник, Општина Босилово до трафостаница Сушица, КО Сушица, Општина Ново Село, нема конфликт со постојните и планирани радиокомуникациски и кабелски електронско комуникациски мрежи.**
- Преку кабелските електронски комуникациски мрежи, на крајните корисници треба да им се обезбеди сигурен пренос на јавни електронски комуникациски услуги со задоволување на одредени општи и посебни услови за квалитет, во

согласност со Законот за електронските комуникации и препораките за обезбедување на одредено ниво на квалитет на пренос.

Заштита на животна средина

- **Со цел да се обезбеди заштита и унапредување на животната средина за поставување на подземен кабелски вод 10(20) kV траса со почеток од КО Секирник, Општина Босилово до трафостаница Сушица, КО Сушица, Општина Ново Село, потребно е да се почитуваат одредбите пропишани во законската регулатива од областа на заштита на животната средина и подзаконските акти донесени врз нивна основа.**
- Да се внимава да не дојде до искористување на земјиштето на начин и обем со кој би се загрозиле неговите природни вредности.
- Потенцијалната ерозија на земјиштето треба да се спречи со што е можно побрзо завршување на земјените активности, покривање на околниот терен со вегетација и оградувања на нагибите.
- Озеленување на површините во непосредна близина на трасата (со автохтони видови), со цел да се добие разновиден и богат пејзаж во една просторно - естетска и функционална целина.
- Да се превземат активности за намалување на бучавата и вибрациите од опремата, со цел да се избегнат негативните ефекти од бучавата и да се почитуваат пропишаните гранични вредности за дозволено ниво на бучава во животната средина.
- Помошните и пратечките градежни објекти (магацински објекти за материјали, алати и гориво, и други помошни објекти), кои ќе се користат во фазата на изградба, треба да бидат лоцирани на поголеми растојанија од коритата на водотеците и површините под шуми, квалитетни земјоделски површини, населени места и заштитено и предложено за заштита природно наследство.
- Да се следи и контролира присуството на загадувачки материи во воздухот со цел да се одржи квалитетот на воздухот во граници на дозволените нивоа на емисии.
- Организирано управување со отпадот со цел да се минимизира негативното влијание врз животната средина, животот и здравјето на луѓето.
- Создавачот и/или поседувачот на отпадни материи и емисии ги сноси сите трошоци за санација на евентуално предизвиканите нарушувања во животната средина.

Заштита на природно наследство

- **Согласно Студијата за заштита на природното наследство, изработена за потребите на Просторниот план на Република Македонија, на просторот за поставување на подземен кабелски вод 10(20) kV траса со почеток од КО Секирник, Општина Босилово до трафостаница Сушица, КО Сушица, Општина Ново Село, нема регистрирано ниту евидентирано природно наследство.**
- Доколку при изработка на документацијата за предметниот простор или при уредување на просторот се дојде до одредени нови сознанија за природно

наследство кое би можело да биде загрозено со урбанизацијата на овој простор, потребно е да се предвидат соодветни мерки за заштита на природното наследство согласно Законот за заштита на природата.

Заштита на културното наследство

- Согласно податоците од Експертниот елаборат за заштита на културното наследство и Археолошката карта на Република Македонија[2] на подрачјето на катастарските општини Секирник и Сушица има евидентирани недвижни спомениици на културата и археолошки локалитети.
- При изработка на документацијата од пониско ниво да се утврди точна локација на евидентираното културно наследство и во таа смисла да се применат соодветните плански мерки за заштита на истото.
- Доколку при изведување на земјаните работи се наиде на археолошки артефакти, односно дојде до откривање на материјални остатоци со културно-историска вредност, потребно е да се постапи во согласност со постоечката законска регулатива (Закон за заштита културното наследство - „Службен весник на Република Македонија" број 20/04, 115/07, 18/11, 148/11, 23/13, 137/13, 164/13, 38/14, 44/14, 199/14, 104/15, 154/15, 192/15, 39/16, 11/18, 20/19), односно веднаш да се запре со отпочнатите градежни активности и да се извести надлежната институција за заштита на културното наследство.

Туризам и организација на туристички простори

- **Предметната локација за која што се наменети Условите за планирање, припаѓа на Струмичко-Радовишки туристички регион со утврдени 4 туристички зони и 12 туристички локалитети.**
- **Согласно поставките на Концептот и критериумите за развој и организација на туристичката дејност, за непречен развој на вкупната туристичка понуда на ова подрачје, се препорачува, при идната организација на стопанските дејности да се почитуваат критериумите за заштита и одржлив економски развој.**

Заштита од воени разурнувања, природни и техничко-технолошки катастрофи

- **Локацијата која е наменета за поставување на подземен кабелски вод 10(20) kV траса со почеток од КО Секирник, Општина Босилово до трафостаница Сушица, КО Сушица, Општина Ново Село, се наоѓа во индиректно загрозени простори од воени дејства.** Според тоа во согласност со Законот за заштита и спасување, задолжително треба да се применуваат мерките за заштита и спасување.
- Задолжителна примена на мерки за заштита од пожар.
- **Анализираниот простор се наоѓа во подрачје каде се можни потреси со јачина до VIII степени по МКС**, што наметнува задолжителна примена на нормативно-правна регулатива, со која се уредени постапките, условите и

[2] МАНУ Скопје, 1996г.

барањата за постигнување на технички конзистентен и економски одржлив степен на сеизмичка заштита, кај изградбата на новите објекти.

Насоки за потребата од спроведување на Стратегиска оцена на влијанието врз животната средина

– **При донесувањето на Одлука за спроведување или Одлука за не спроведување на стратегиска оцена за документацијата на предметниот простор за поставување на подземен кабелски вод 10(20) kV траса со почеток од КО Секирник, Општина Босилово до трафостаница Сушица, КО Сушица, Општина Ново Село, задолжително да се земат во предвид насоките за потреба од спроведување на Стратегиска оцена на влијанието врз животната средина, како и забелешките и заклучоците од секторските области опфатени со Просторниот план на Република Македонија.**

ИЗВОД ОД ПРОСТОРЕН ПЛАН НА РЕПУБЛИКА МАКЕДОНИЈА
2002 - 2020

МИНИСТЕРСТВО ЗА ЖИВОТНА СРЕДИНА И ПРОСТОРНО ПЛАНИРАЊЕ

АГЕНЦИЈА ЗА ПЛАНИРАЊЕ НА ПРОСТОРОТ

Сектор:
Синтезни карти

Тема:
Биланс на намена на површините

Користење на земјиштето

Карта бр. 20

Легенда:

- шуми и шумско земјиште
- земјоделско земјиште
- наводнувани површини
- високопланински пасишта
- акумулации
- зони за експлоат. на минерали
- туристички простори
- транзитни коридори
- туристички центри
- автопат
- магистрален пат
- регионален пат
- железничка мрежа
- воздухопловно пристаниште

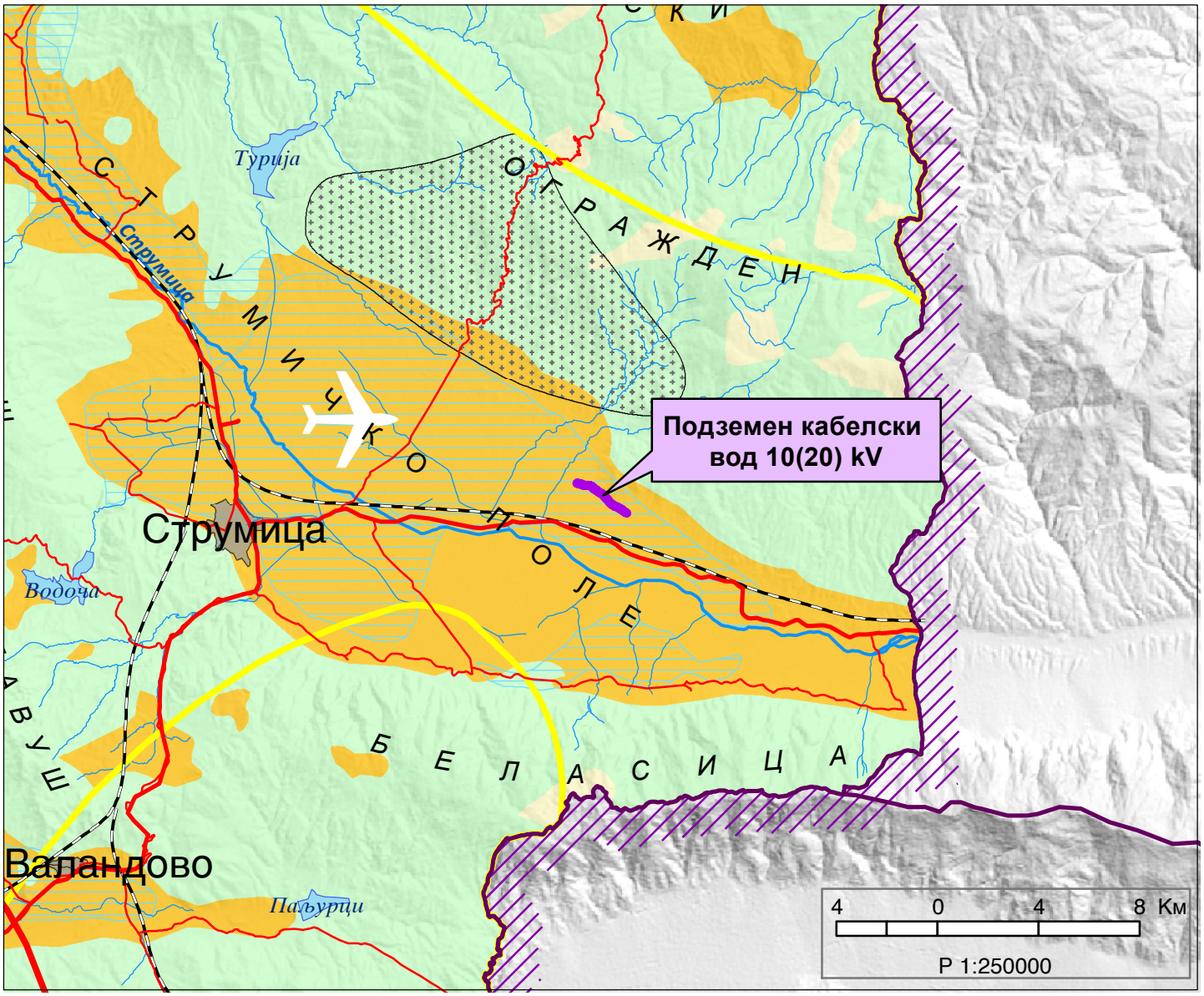

ИЗВОД ОД ПРОСТОРЕН ПЛАН НА РЕПУБЛИКА МАКЕДОНИЈА
2002 - 2020

МИНИСТЕРСТВО ЗА ЖИВОТНА СРЕДИНА И ПРОСТОРНО ПЛАНИРАЊЕ

АГЕНЦИЈА ЗА ПЛАНИРАЊЕ НА ПРОСТОРОТ

Сектор:
Синтезни карти

Тема:
Просторно-функционална организација

Систем на населби и сообраќајна мрежа

Карта бр. 22

Легенда:

- Центар на макрорегион
- Центар на микрорегион
- Центри на просторно-функционални единици
- Управа
- Просторно-функц. единици
- Граници на влијанија на макрорегион. центри
- Општински центар

Образование
- Средно
- Вишо
- Високо

Здравствена заштита
- 2 Секундарна
- 3 Терцијална

Оски на развој
- источна
- јужна
- север-југ
- северна
- западна

- Слободна економ.зона
- Автопат
- Магистрален пат
- Регионален пат
- Железничка мрежа
- Воздухоплов. пристан.
- Стопански аеродром
- Спортски аеродром

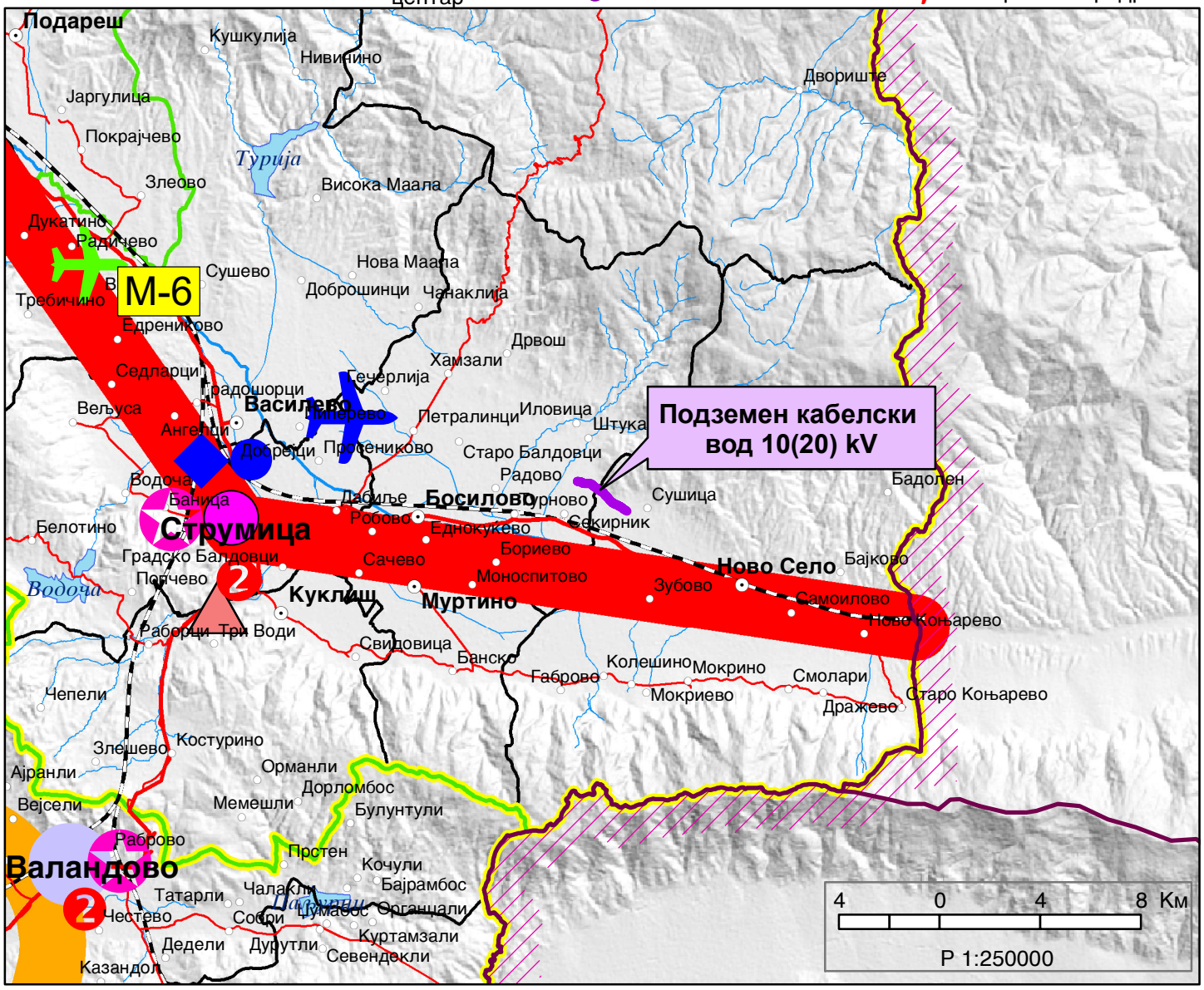

ИЗВОД ОД ПРОСТОРЕН ПЛАН НА РЕПУБЛИКА МАКЕДОНИЈА
2002 - 2020

МИНИСТЕРСТВО ЗА ЖИВОТНА СРЕДИНА И ПРОСТОРНО ПЛАНИРАЊЕ

АГЕНЦИЈА ЗА ПЛАНИРАЊЕ НА ПРОСТОРОТ

Сектор:
Синтезни карти

Тема:
Техничка инфраструктура

Водостопанска и енергетска инфраструктура

Карта бр. 23

Легенда:

- Извориште
- Водоводен систем
- Регионален водост. систем
- Акумулации
- Акумулации по 2020г.
- Природни езера
- Наводнувани површини
- Водостопански подрачја
- Термоелектрани
- Хидроелектрани

Далноводи
- 110 kV
- 220 kV
- 400 kV

Трафостаници
- 110 kV
- 220 kV
- 400 kV

- Рафинерија
- Нафтовод
- Индустриски топлани
- Рудник на јаглен
- Брикетара
- Гасовод
- Регулациони станици
- Канализационен систем

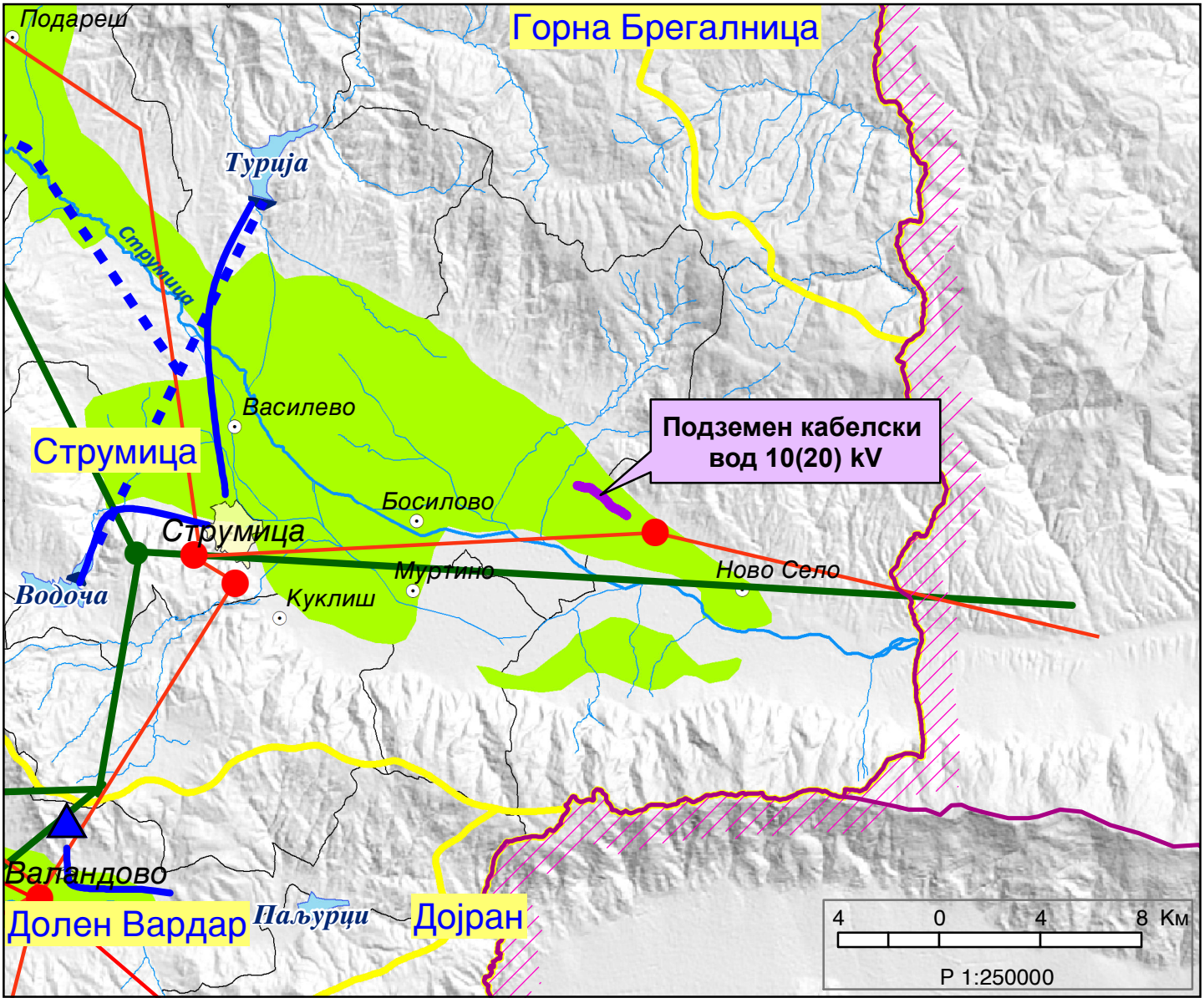

ИЗВОД ОД ПРОСТОРЕН ПЛАН НА РЕПУБЛИКА МАКЕДОНИЈА
2002 - 2020

МИНИСТЕРСТВО ЗА ЖИВОТНА СРЕДИНА И ПРОСТОРНО ПЛАНИРАЊЕ

АГЕНЦИЈА ЗА ПЛАНИРАЊЕ НА ПРОСТОРОТ

Сектор:
Синтезни карти

Тема:
Заштита на животната средина

Реонизација и категоризација на просторот за заштита

Карта бр. 24

Легенда:

- Граници на региони за управување со животната средина
- Заштита на простори со природни вредности
- Рекултивација на деград. простори
- Управување со загад. на воздух и вода
- Заштита на реки со нарушен квалитет
- Заштита на акумулации и реки за водозафати
- Рекултивација на деградирани простори
- Заштита на земјоделско земјиште
- Заштита на шуми
- Поволни подрачја за лоцирање регионални санитарни депонии
- Поволни хидрогеолошки средини за лоцирање на депонии
- Споменичко подрачје
- Археолошки локалитети
- Споменички целини

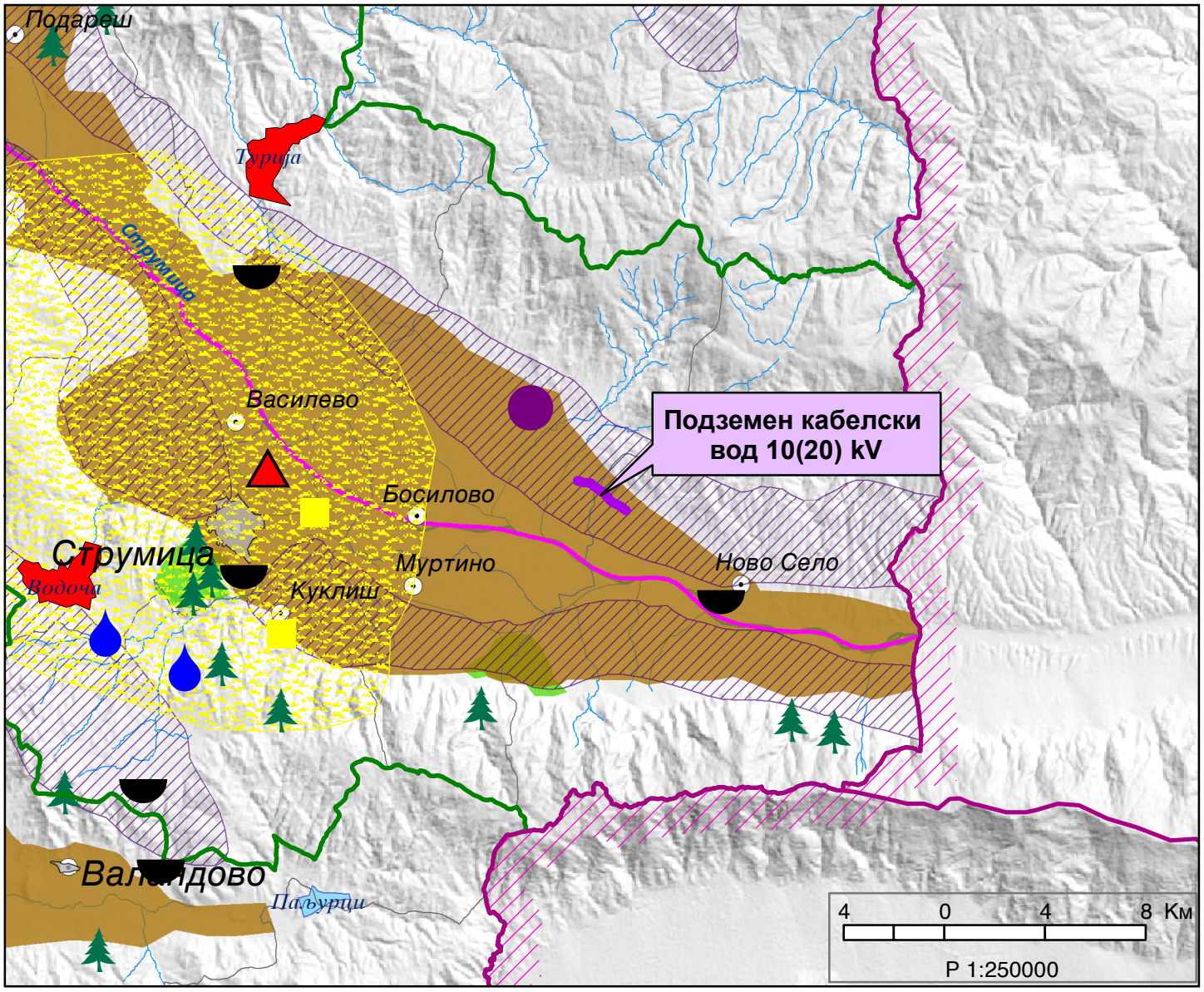

ЛЕГЕНДА:

ГРАНИЦА НА ПРОЕКТЕН ОПФАТ

Административна граница помеѓу О.Босилово и О. Ново Село

ГРАНИЦА на опфат на Урбанистичко планска документација со Услови за планирање на просторот Y25215

Опфат на УП - КО Секерник, Општина Босилово - КО Сушица, Општина Ново Село

ДРУШТВО ЗА ПЛАНИРАЊЕ, ПРОЕКТИРАЊЕ И ИНЖЕНЕРИНГ
ТАЈФА-ПЛАН

ИЗРАБОТУВАЧ:
ДРУШТВО ЗА ПЛАНИРАЊЕ, ПРОЕКТИРАЊЕ И ИНЖЕНЕРИНГ „ТАЈФА-ПЛАН" ДОО-СКОПЈЕ
ЛИЦЕНЦА БР. 0018

НАРАЧАТЕЛИ: **„ФОТОВОЛТ МЕ" ДООЕЛ Струмица**

ПРОЕКТНА ПРОГРАМА ЗА ИЗРАБОТКА НА Урбанистички проект вон опфат на урбанистички план за подземен кабелски вод (10/20 kV) траса со почеток од КП 392 КО Секерник, О. Босилово до трафостаница Сушица на КП 3992 КО Сушица, О. Ново Село

ПОШИРОКО ОПКРУЖУВАЊЕ - САТЕЛИТСКА СНИМКА

УПРАВИТЕЛ: **НАТАША ВЛЧЕВСКА САВИЌ д.и.а.**	ТЕХНИЧКИ БРОЈ: **070/12/22**	РАЗМЕР- **1:5000**	ЦРТЕЖ БР. **1**
	ДАТА: **Септември 2023**		

ЛЕГЕНДА

- ЛИНИЈА НА ПАРЦЕЛА
- БЕТОНСКО ЖЕЛЕЗНА ОГРАДА
- ЗИДНА ОГРАДА
- ЖИЧАНА ОГРАДА
- БЕТОНСКО ЖИЧАНА ОГРАДА
- ЖИВА ОГРАДА
- ГАДНИ ЛИНИИ
- ПОМОШНИ ЛИНИИ
- ШАХТИ - СЛИВНИК - КОЈДРАНТ
- БАНДЕРИ
- КАНДЕЛАБРИ
- ЗНАК ЗА ПРИГРАДИОСТ
- ПЛАТА ЗА ВОДА
- БРОЈ НА КАТАСТАРСКА ПАРЦЕЛА
- НАДВОРСКА ВИСИНА
- СЕМАФОР
- СОБИРАЧЕН ЗНАК
- ПОЛИГОНОМЕТРИСКА ТОЧКА
- СТОЛЧЕСТ ОБЈЕКТ
- СТАНБЕН ОБЈЕКТ
- ПОМОШЕН ОБЈЕКТ
- ПОКРИЕНА ТЕРАСА
- ОТКРИЕНА ТЕРАСА
- ОБЈЕКТ ВО ГРАДБА
- ПОМОШЕН ОБЈЕКТ
- ДИВОГРАДБА
- ТРАФОСТАНИЦА
- НОВОИЗГРАДЕН СТОЛЧЕСТ ОБЈЕКТ
- НОВОИЗГРАДЕН СТАНБЕН ОБЈЕКТ
- НОВОИЗГРАДЕН ПОМОШЕН ОБЈЕКТ
- ГРАДИНА
- ЛОЗЈЕ
- ЛИВЧЕЊЕ
- ПАРКОВСКО ЗЕЛЕНИЛО
- ШУМА
- ГРАНИЦА НА КАТАСТАРСКА ОПШТИНА
- ГРАНИЦА НА ЗАФАТ

ЕТАПНО ПЛАНИРАЊЕ, ПРОЕКТИРАЊЕ И ИНЖЕНЕРИНГ

ТАЈФА-ПЛАН

ИЗРАБОТИЛ:
ДРУШТВО ЗА ПЛАНИРАЊЕ, ПРОЕКТИРАЊЕ И ИНЖЕНЕРИНГ „ТАЈФА-ПЛАН" ДОО-СКОПЈЕ
ПЕЦЕЊСКА БР. 00/16

НАРАЧАТЕЛ: **„АУТОПАТ МК" ДООЕЛ Струмица**

ПРОЕКТНА ПРОГРАМА ЗА ИЗРАБОТКА НА Урбанистички проект вон опфат на урбанистички план за подземен кабелски вод (10/20 kV) траса со почеток од КП 392 КО Секерник, О. Босиново до трафостаница Сушица на КП 3992 КО Сушица, О. Ново Село

АЖУРИРАНА ГЕОДЕТСКА ПОДЛОГА

УПРАВИТЕЛ: **НАТАША ВЈЧЕВСКА САВИЌ д.и.а.**

ТЕХНИЧКИ БРОЈ: **07/УП2/22**	РАЗМЕР:	ЦРТЕЖ БР.
ДАТА: **Септември 2023**	**1:2000**	**2**

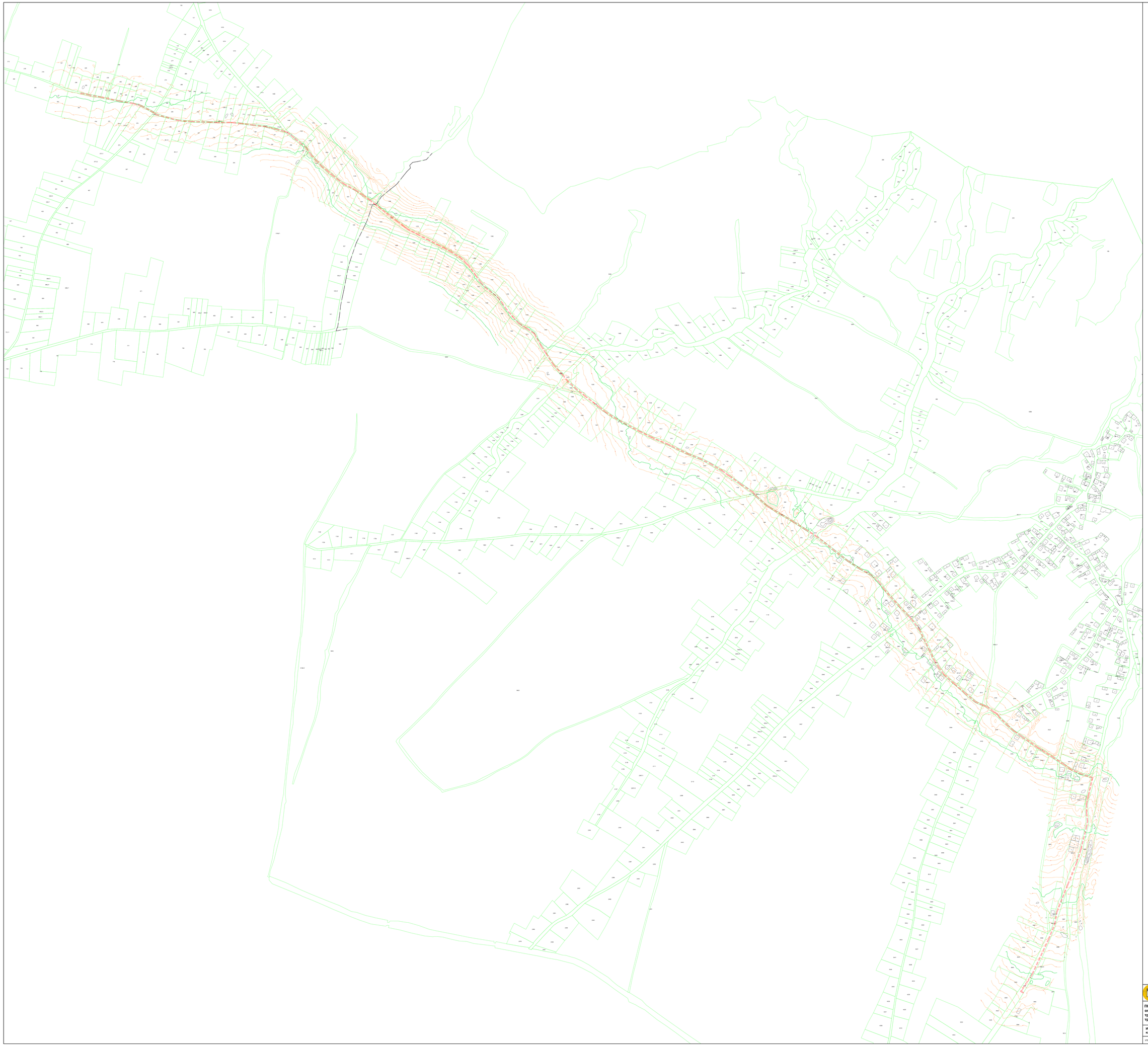

ЛЕГЕНДА:

ГРАНИЦА НА ПРОЕКТЕН ОПФАТ

Граница помеѓу катастарски општини (КО Северник и КО Сушица)

ДРУШТВО ЗА ПЛАНИРАЊЕ, ПРОЕКТИРАЊЕ И ИНЖЕНЕРИНГ

ТАЈФА-ПЛАН

ДРУШТВО ЗА ПЛАНИРАЊЕ, ПРОЕКТИРАЊЕ И ИНЖЕНЕРИНГ „ТАЈФА-ПЛАН" ДОО-СКОПЈЕ
ЛИЦЕНЦА БР. 3616

НАРАЧАТЕЛ: „МОТОВОЛТ МЕ" ДООЕЛ Струмица

ПРОЕКТНА ПРОГРАМА ЗА ИЗРАБОТКА НА Урбанистички проект вон опфат на урбанистички план за подземен кабелски вод (10/20 kV) траса со почеток од КП 392 КО Северник, О. Босиловo до трафостаница Сушица на КП 3992 КО Сушица, О. Ново Село

Интегриран ГРАФИЧКИ ПРИКАЗ НА ПРОЕКТНИОТ ОПФАТ ВО ОДНОС НА катастарските општини - КО Северник и КО Сушица

УРАВИТЕЛ: **НАТАША ВЈЧЕВСКА САВИЌ д.и.а.**

ТЕХНИЧКИ БРОЈ: **ВПУ1232**	РАЗМЕР:	ЦРТЕЖ БР:
ДАТА: **Септември 2023**	**1:2000**	**3**

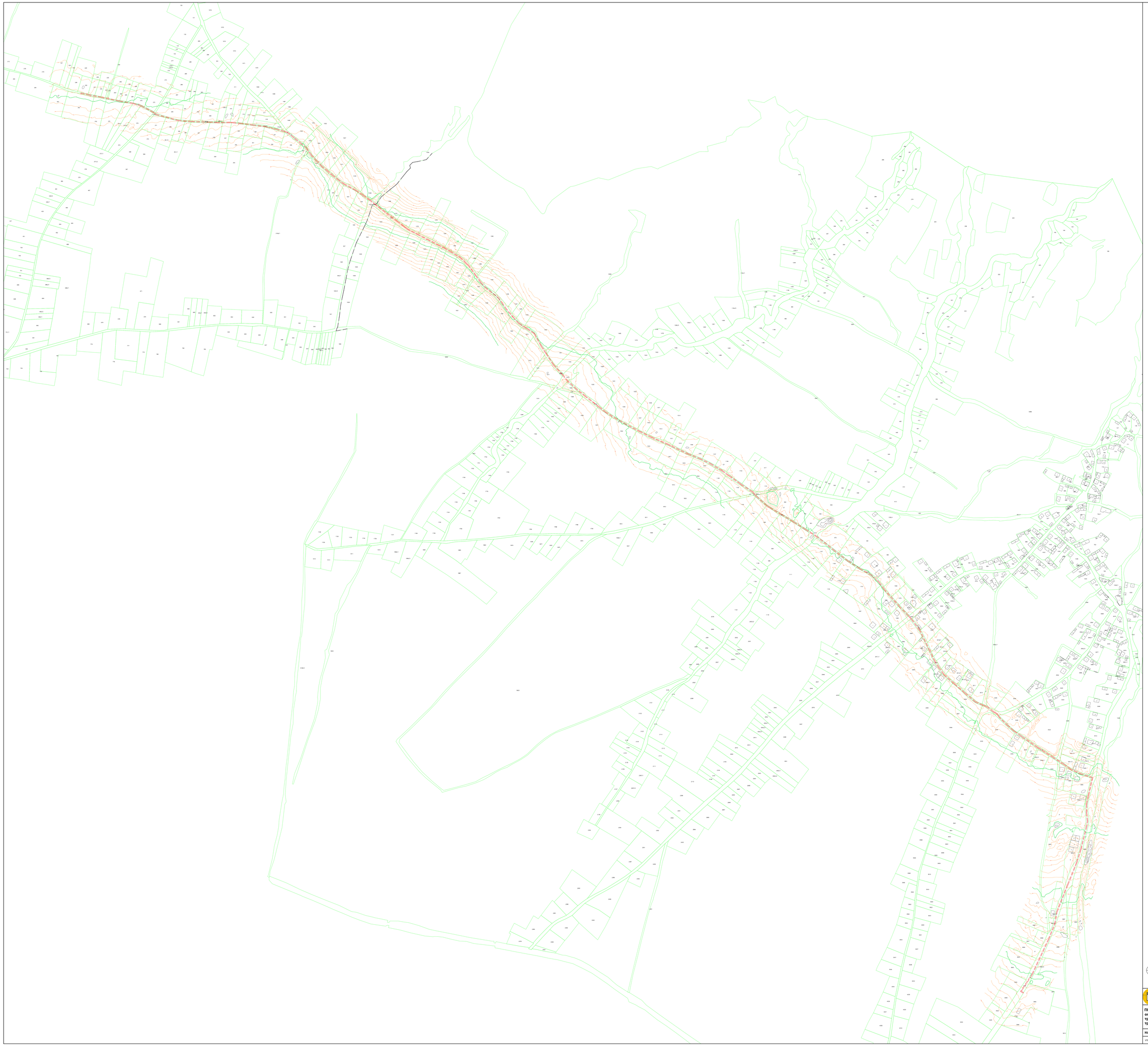

ЛЕГЕНДА:

ГРАНИЦА НА ПРОЕКТЕН ОПФАТ

Граница помеѓу катастарски општини (КО Секерник и КО Сушица)

E1.8 - Инфраструктури за пренос на електрична енергија

ДРУШТВО ЗА ПЛАНИРАЊЕ, ПРОЕКТИРАЊЕ И ИНЖЕНЕРИНГ
ТАЈФА-ПЛАН

ИЗРАБОТИЛ:
ДРУШТВО ЗА ПЛАНИРАЊЕ, ПРОЕКТИРАЊЕ И ИНЖЕНЕРИНГ „ТАЈФА-ПЛАН" ДООЕЛ СКОПЈЕ
ПЕЦЕВСКА БР. 00/16

ПАРТНЕР/ТИМ: „МОТОКОРТ МК" ДООЕЛ Струмица

ПРОЕКТНА ПРОГРАМА ЗА ИЗРАБОТКА НА Урбанистички проект вон опфат на урбанистички план за подземен кабелски вод (10/20 kV) траса со почеток од КП 392 КО Секерник, О. Босиново до трафостаница Сушица на КП 3992 КО Сушица, О. Ново Село

НАМЕНА НА ЗЕМЈИШТЕТО

УПРАВИТЕЛ: **НАТАША ВЈЧЕВСКА САВИЌ д.и.а.**	ТЕХНИЧКИ БРОЈ: **07/УП/22**	РАЗМЕР: **1:2000**	ЦРТЕЖ БР. **4**
	ДАТА: **Септември 2023**		

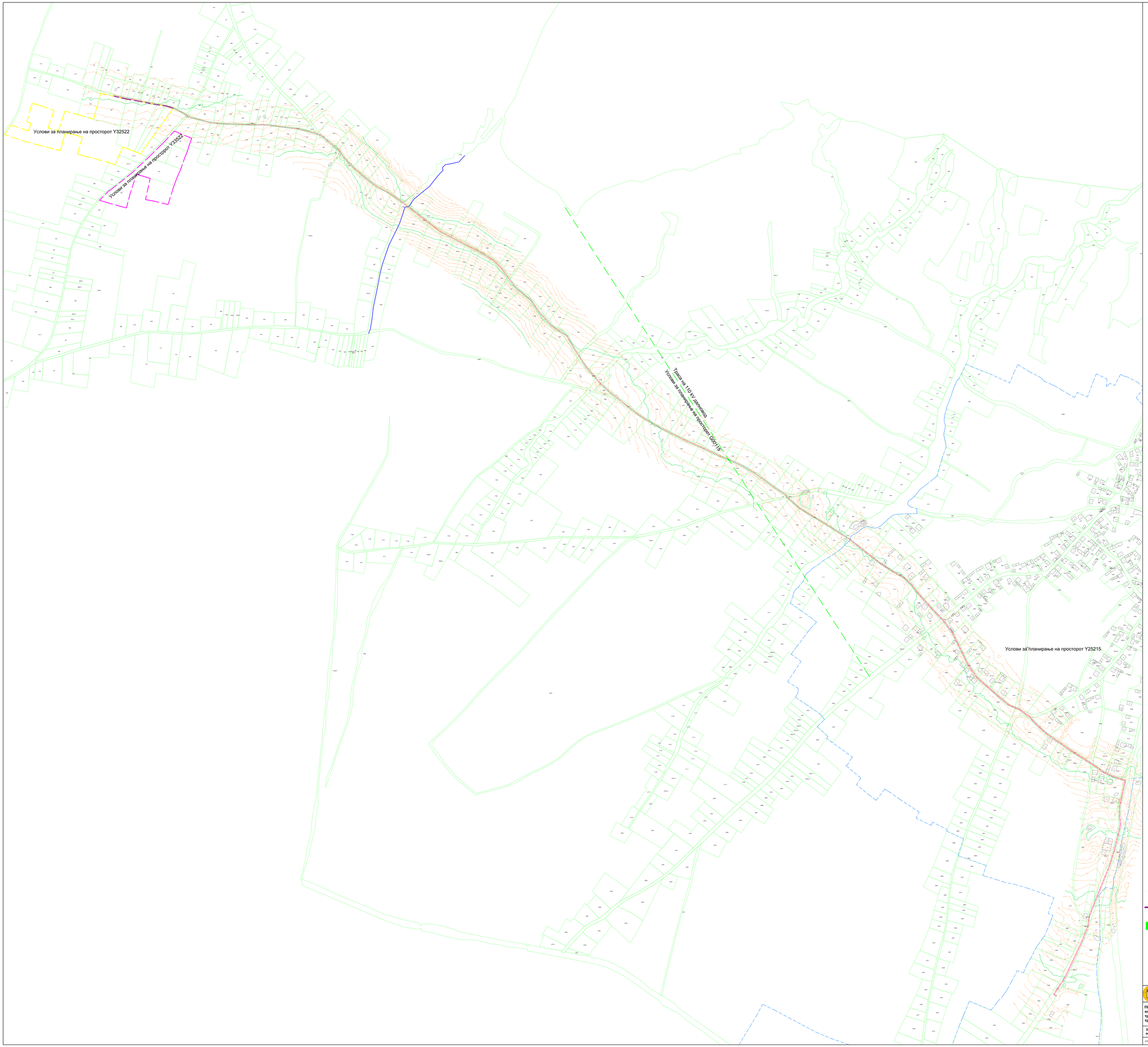

ЛЕГЕНДА:

- ГРАНИЦА НА ПРОЕКТЕН ОПФАТ
- Административна граница помеѓу О.Босиново и О. Ново Село
- ГРАНИЦА во опфат на Урбанистичко планска документација
- ГРАНИЦА во опфат на Урбанистичко планска документација со Услови за планирање на просторот У25215
- ГРАНИЦА на опфат на Урбанистичко планска документација со Услови за планирање на просторот У25215
- ГРАНИЦА на опфат на Урбанистичко планска документација со Услови за планирање на просторот У32522
- Траса на 110 kV далновод со Услови за планирање на просторот G00115
- Линија каде се тангира предметниот опфат со опфат на Урбанистично планска документација со Услови за планирање на просторот У32522
- Дел од проектниот опфат кој се сече со Траса на 110 kV далновод со Услови за планирање на просторот G00115

ДРУШТВО ЗА ТЕХНИЧКИ ПРОЕКТИРАЊЕ И ИНЖЕНЕРИНГ
ТАЈФА-ПЛАН

ИЗРАБОТУВАЧ:
ДРУШТВО ЗА ПЛАНИРАЊЕ, ПРОЕКТИРАЊЕ И ИНЖЕНЕРИНГ „TAJФА-ПЛАН" ДОО-СКОПЈЕ
ВАЛАНДОВО 19/1-1
ТЕЛ/FAX/E-MAIL: „МОТОВОЗОТ МК" ДООЕЛ Струмица

ПРОЕКТНА ПРОГРАМА ЗА ИЗРАБОТКА НА Урбанистички проект вон опфат на урбанистички план за подземен кабелски вод (10/20 kV) траса со почеток од КП 392 КО Секерник, О. Босиново до трафостаница Сушица на КП 3992 КО Сушица, О. Ново Село

ЗБИРЕН ГРАФИЧКИ ПРИКАЗ НА ПРОЕКТНИОТ ОПФАТ ВО ОДНОС НА во и вон опфат на урбанистично планска документација

УРБАНИСТ: **НАТАША ВЛЧЕВСКА САВИЌ д.и.а.**

ТЕХНИЧКИ БРОЈ: 07/01/23	РАЗМЕР:	ЦРТЕЖ БР:
ДАТА: **Септември 2023**	**1:2000**	**6**